

740 Wandern

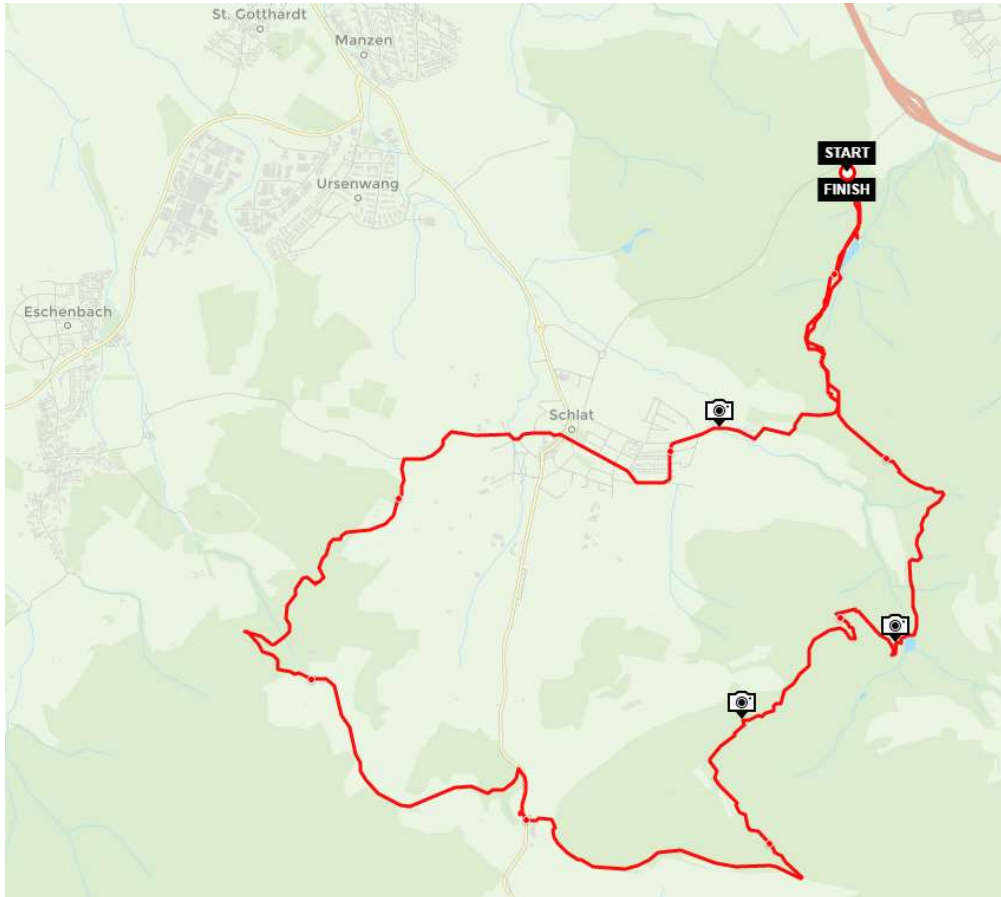
01.01.	7	Gingen
08.08.	8	Bünzwangen Waldsee
15.01.	8	Adelberg Stausee Rundwanderung bei tollen Schneeverhältnissen
22.01.	8	Bünzwangen Waldsee
04.02.	7	Ebersbach - Büchenbronn
05.02.	7	Bünzwangen
11.02.	7	Bünzwangen- Albershausen
12.02.	7	Bünzwangen - Albershausen
19.02.	8	Bünzwangen - Albershausen
26.02.	9	Gingen - Donzdorf
27.02.	17	Schlat - Wasserberghaus - Fuchseckhof - Schlat
05.03.	7	Bünzwangen- Albershausen
12.03.	7	Albershausen - Schloss Filseck - Osterauastellung
26.03.	6	Bad Überkingen - Autal
30.03.	22	Bartholomä - Rosenstein
02.04.	7	Ebersbach
09.04.	10	Weilheim - Hepsisau - Limburg
14.04.	10	Lorch - Schelmenklingen - Muckensee
23.04.	14	Schnait - Weinberge
30.04.	18	Gutenberg - Große Schrecke - Römerstein
01.05.	17	Bünzwangen - Büchenbronn AOE Maihock - Bünzwangen
14.05.	11	Lenningen - Sulzburg - Beurener Felsen - Brucker Fels
21.05.	9	Schlierbach - Notzingen
25.05.	14	Bünzwangen - Weiler Vatertagshock
27.05.	15	Seissen - Sontheimer Höhle
28.05.	9	Büchenbronn
03.06.	8	Bünzwangen - Albershausen
04.06.	4	Ötlingen
13.06.	9	Stresa
18.06.	10	Nassachmühle
25.06.	8	Bünzwangen - Waldsee
26.ü6.	7	Bünzwangen - Albershausen
02.07.	7	Bünzwangen - Waldsee
16.07.	15	Bad Urach - Burg HohenWittlingen - Michelskappele
23.07.	12	Bünzwangen - Roßwälden Dorffest
29.07.	15	Bad Boll - Silberpappel - Boßler - Eckwälden
30.07.	14	Erkenbrechtsweiler - Klammfels - Kesselfinkenloch - Lenningen
04.08.	8	Bünzwangen - Albershausen
05.08.	13	Schlat - Grünenberg - Wasserberg
07.08.	9	Ebersbach - Kirnbach - Büchenbronn
08.08.	11	Grän - Adlerhorst - Gessenwangelpe
09.08.	13	Jungholz Langenschwand - Reuterwanne - Pfeiffermühle
11.08.	6	Nesselwängle - Steiler Steig zur Krinnenalpe
12.08.	11	Rauth - Dillinger Weg - Meraner Steig - Klein Meran
13.08.	13	Grän Bergblick - Bad Kissinger Hütte - Füssener Jöchle
14.08.	11	Neunerköpfe - Gappenfeld Alm - Usser Alpe - Bergstation
16.08.	12	Roggenmühle - Magentäle - Steinenkirch - Schnittlingen
18.08.	8	Bünzwangen - Albershausen
20.08.	8	Reichenbach im Täle - Wasserberghaus
26.08.	12	Bad Urach - Wasserfall - Rutschenfwisen - Gütersteiner Waaserfälle

04.09.	11	Bissingen - Burg Teck
05.09.	13	Bad Ditzenbach - Löwenwege Höhenweg
07.09.	19	Freiburg - Schloßberg - St. Ottilien - Stadtbummel Freiburg
08.09.	13	Schauinsland Rundwanderung
17.09.	8	Büchenbronn
23.09.	14	Bissingen - Breitenstein
30.09.	17	Ebersbach - Lichtenwald - Thomashardt
01.10.	7	Bünzwangen
07.10.	12	Bünzwangen - Roßwälden RoKuKu
08.10.	8	Bünzwangen - Waldsee
14.10.	14	Schlat - Grünenberg - Wasserberg
16.10.	13	Baiersbronn Sattelleisteig
17.10.	22	Ruhestein - Mummelsee - Hornisgrinde - Darmstädter Hütte
18.10.	13	Huzenbach - Huzenbachsee
21.10.	8	Krapfenreut - Nassachtal
31.10.	7	Bünzwangen
01.11.	6	Ebersbach Sonnenhalde
26.11.	9	Albershausen - Schlierbach
25.12.	5	Gingen - Grünenberg
31.12.	8	Hexensattel - Wasserberghaus


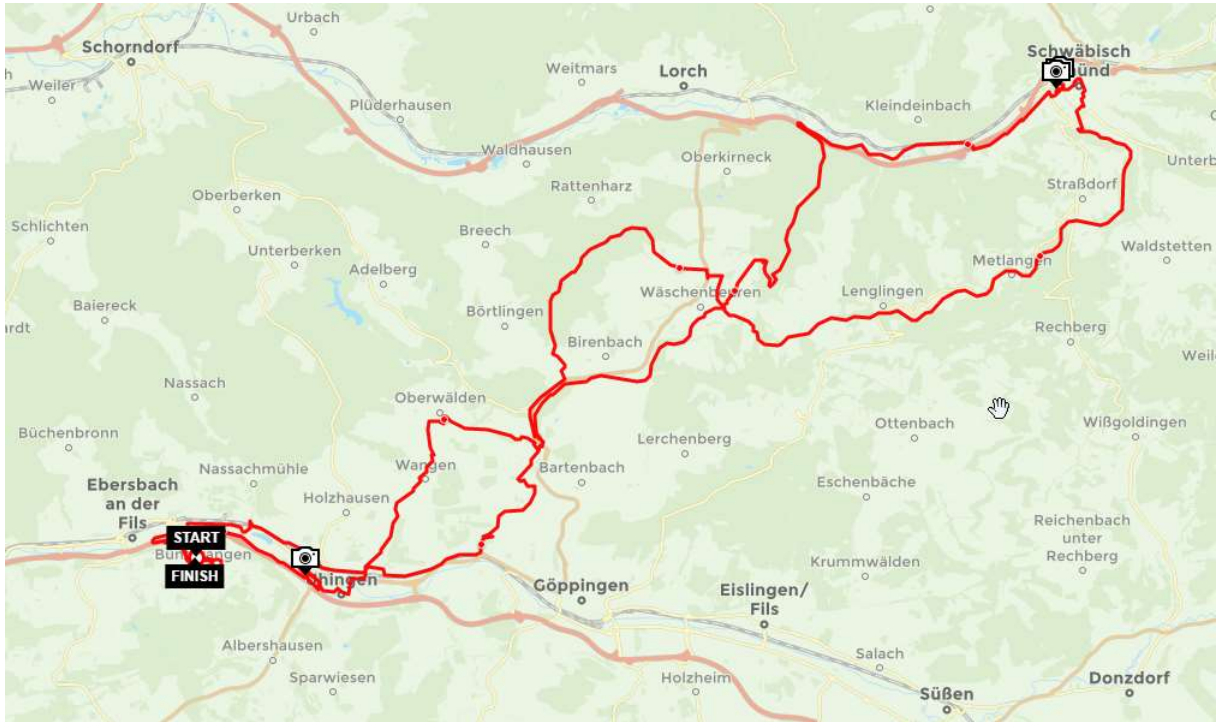
1645 Radfahren

04.03.	60	Bünzwangen - Hohenstaufen - Rechberg - Süßen - Bünzwangen
11.03.	44	Bünzwangen - Wernau - Wellingen - Schlierbach
16.03.	31	Bünzwangen - Büchenbronn - Nassach - Albershausen
25.03.	76	Bünzwangen - Wäschenbeuren - Gmünd - Uhingen Gerber Bräu
08.04.	57	Bünzwangen - Weilheim - Hepsisau - Kirchheim
12.04.	22	Bünzwangen - Kreuzeiche - Ohmden
21.04.	28	Bünzwangen - Kreuzeiche - Hattenhofen
24.04.	25	Bünzwangen - Notzingen - Kirchheim - Schlierbach
29.04.	33	Schlierbach - Bad Boll - Bezgenriet - Bünzwangen
06.05.	45	Bünzwangen - Wellingen - Wernau - Hochdorf
10.05.	36	Bünzwangen - Schloss Filseck - Bad Boll - Schlierbach
13.05.	40	Bünzwangen - Adelberg Stausee - Albershausen
16.05.	15	Bünzwangen - Roßwälden - Schlierbach
17.05.	70	Bünzwangen - Wäschenbeuren - Gmünd - Bünzwangen
21.05.	27	Bünzwangen - Kreuzeiche - Zell - Hattenhofen
22.05.	43	Bünzwangen - Bezgenriet - Dürnau - Bad Boll - Kreuzeiche
26.ü5.	54	Bünzwangen - Manolzweiler - Schlichten - Adelberg
19.06.	21	Bünzwangen - Hochdorf
20.06.	23	Bünzwangen - Kreuzeiche
04.07.	24	Bünzwangen - Hochdorf
05.07.	35	Bünzwangen - Adelberg - Rechberghausen
06.07.	34	Bünzwangen - Ohmden - Hattenhofen
07.07.	16	Bünzwangen - Roßwälden
09.07.	81	Kaltes Feld
13.07.	34	Bünzwangen - Oberwälden - Rechberghausen
17.07.	34	Bünzwangen - Ohmden - Hattenhofen
18.07.	34	Bünzwangen - Ohmden - Zell - Bad Boll - Bezgenriet
19.07.	25	Bünzwangen - Hochdorf - Reichenbach
22.07.	22	Bünzwangen - Roßwälden - Hochdorf
02.08.	26	Bünzwangen - Uhingen - Reichenbach - Weiler
04.08.	12	Bünzwangen - Albershausen
17.08.	52	Bünzwangen - Schlichten - Schorndorf - Oberberken - Adelberg
20.08.	28	Bünzwangen - Zell - Schlierbach
23.08.	58	Bünzwangen - Reitprechts - Hölltal - Beutental
24.08.	45	Bünzwangen - Wellingen - Roßwälden - Kreuzeiche
29.08.	42	Bünzwangen - Schlichten - Manolzweiler
30.08.	32	Bünzwangen - Wellingen - Kreuzeiche
03.09.	55	Bünzwangen - Rehaldenhütte Plüderhausen - Schlichten
21.09.	28	Bünzwangen - Kreuzeiche - Hattenhofen
23.09.	68	Bünzwangen - Beutental - Schwäbisch Gmünd
29.09.	24	Bünzwangen - Hochdorf
15.10.	44	Bünzwangen - Bad Boll - Sparwiesen
04.11.	42	Bünzwangen - Wernau - Kreuzeiche

Wanderung 27.02.2017
Schlat - Wasserberghaus - Fuchseckhof - Schlat
Strecke: 16,7 km
Dauer: 3h26m
Höhendifferenz: ca. 349m




Radtour 25.03.2017
Bünzwangen - Beutental - Schwäbisch Gmünd
Strecke: 74,6 km
Dauer: 3h57m
Höhendifferenz: ca. 460m



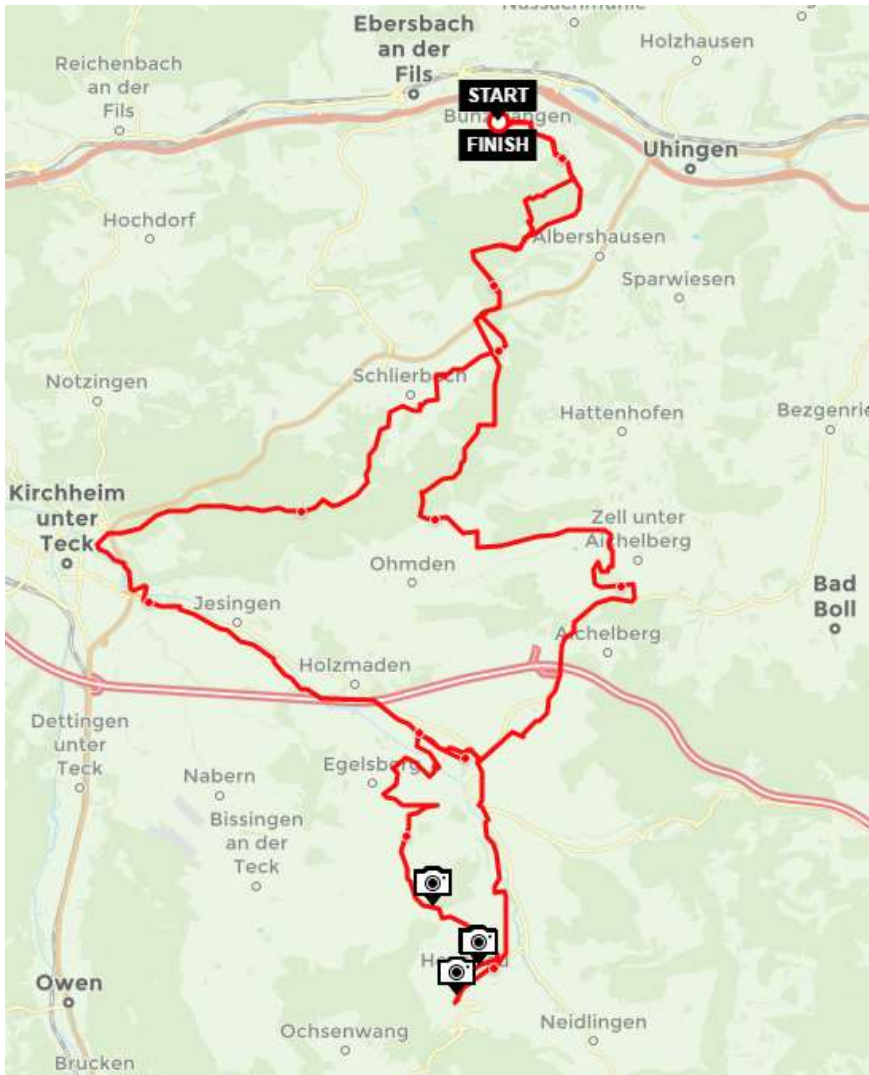
Outdoor Aktivitäten 2017

Claus und Sabine Schlotz

Wanderung 30.03.2017
Bartholomä - Rosenstein
Strecke: 21,8 km
Dauer: 4h43m
Höhendifferenz: ca. 302m





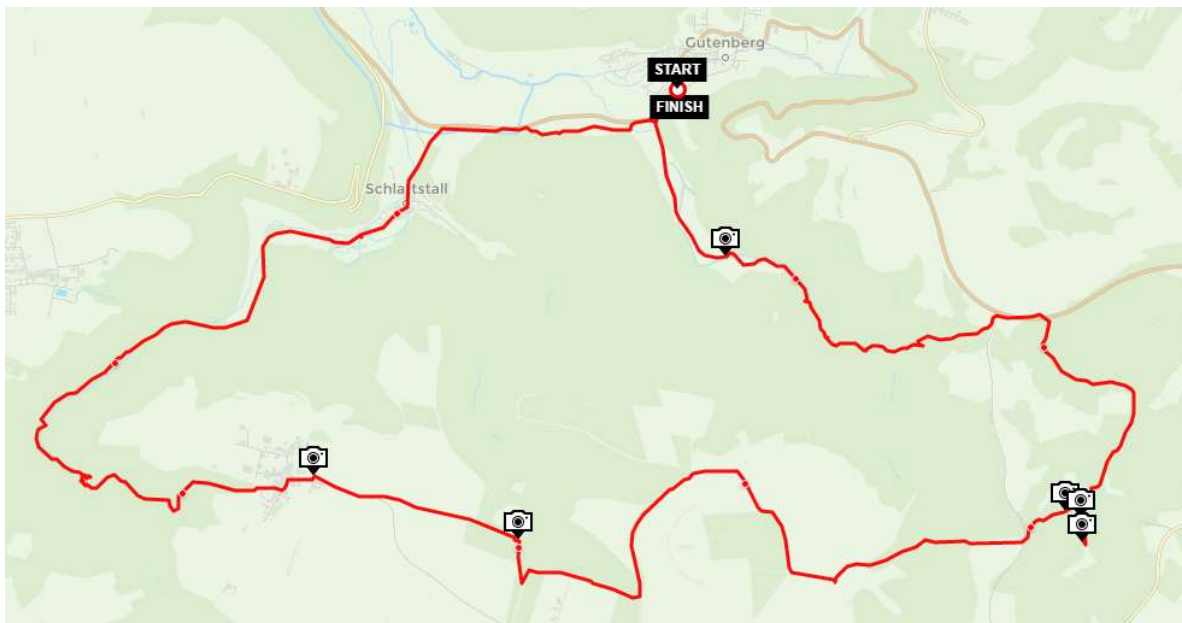
Radtour 08.04.2017
Bünzwangen - Weilheim - Hepsisau - Kirchheim
Strecke: 56,4 km
Dauer: 2h53m
Höhendifferenz: ca. 342m



Outdoor Aktivitäten 2017

Claus und Sabine Schlotz

Wanderung: 30.04.2017
Gutenberg - Schlattstall - Große Schrecke - Römerstein - Gutenberg
Strecke: 17,6 km
Dauer: 4h06m
Höhendifferenz: 390m



Outdoor Aktivitäten 2017

Claus und Sabine Schlotz


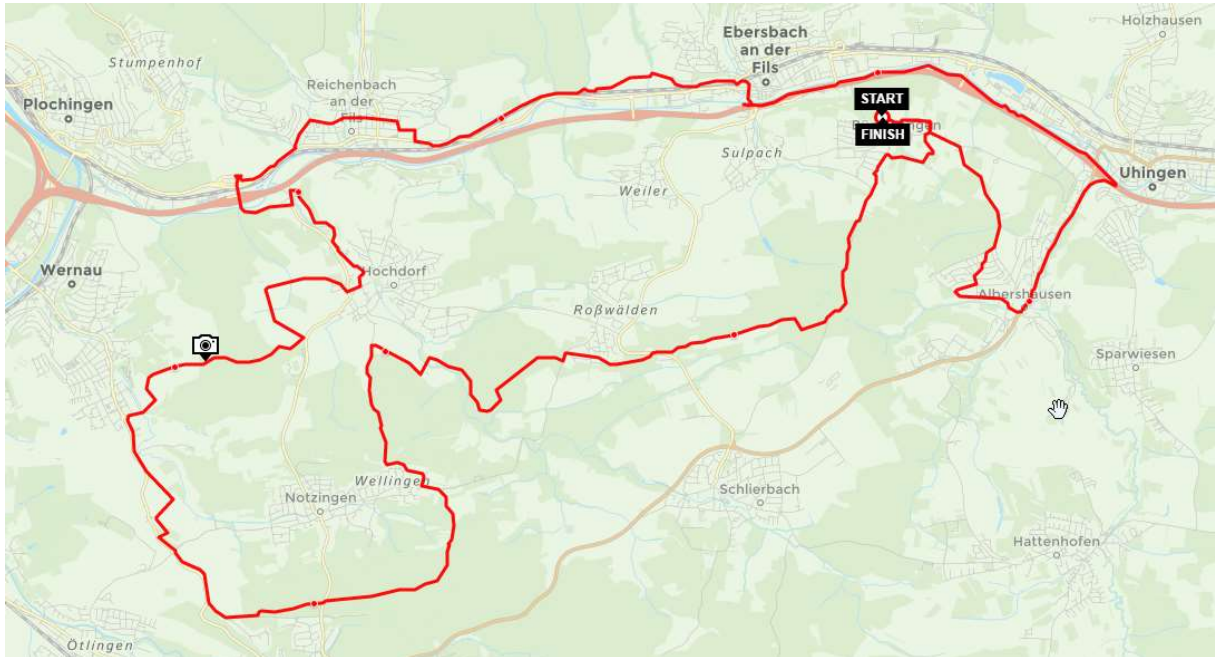
Radtour: 06.05.2017

Bünzwangen - Hochdorf - Wellingen - Wernau - Reichenbach - UHINGEN - Albershausen

Strecke: 44,2 km

Dauer: 2h13m

Höhendifferenz: 340m



Outdoor Aktivitäten 2017

Claus und Sabine Schlotz

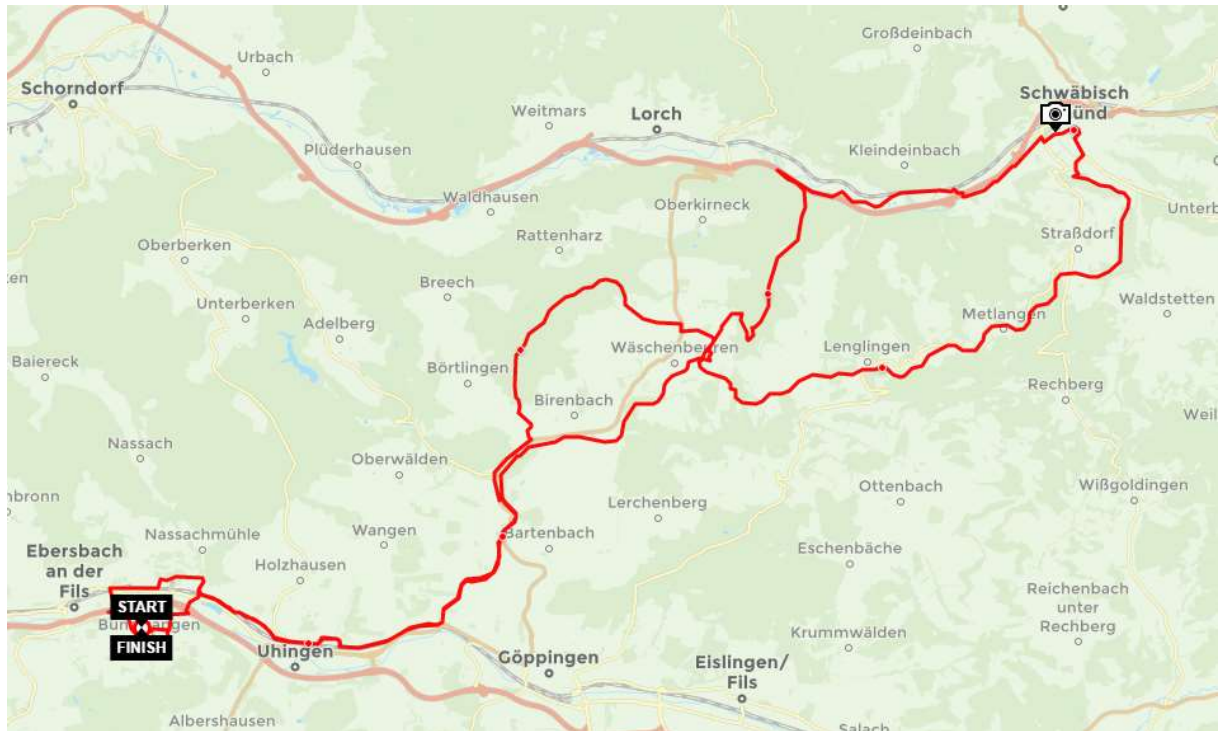
Radtour: 17.05.2017

Bünzwangen - Wäschenbeuren - Beutental - Schwäbisch Gmünd - Rechberghausen

Strecke: 68 km

Dauer: 3h11m

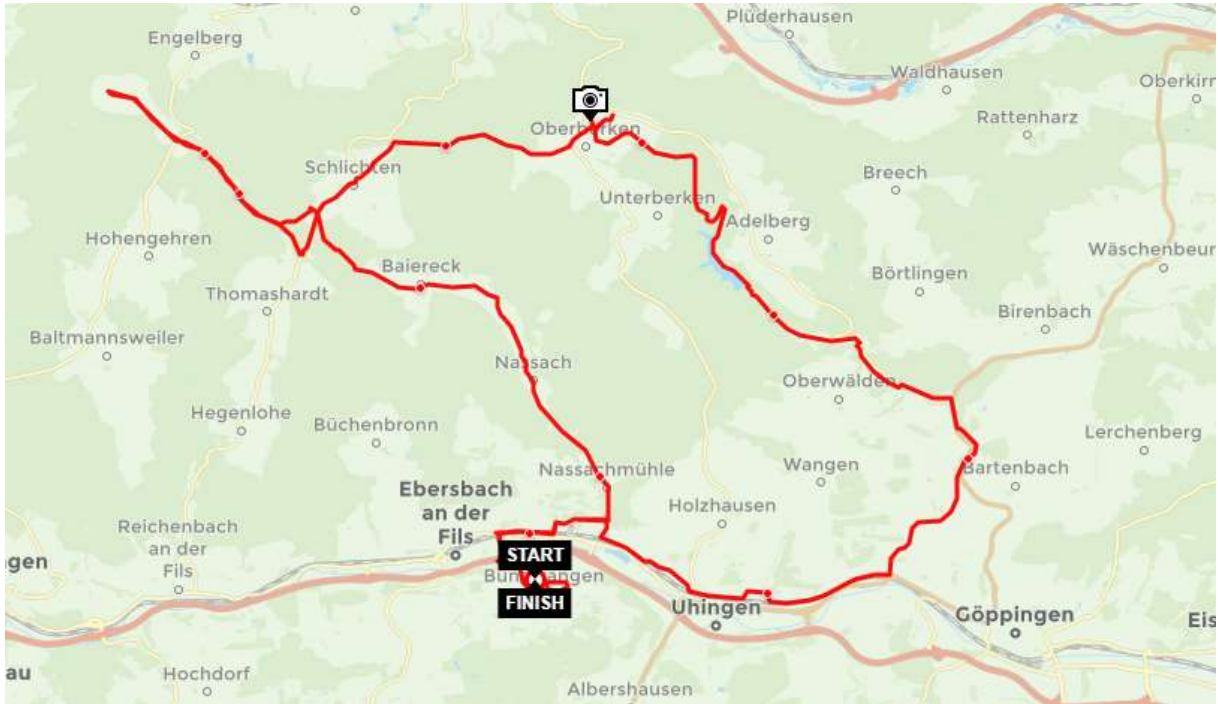
Höhendifferenz: 513m



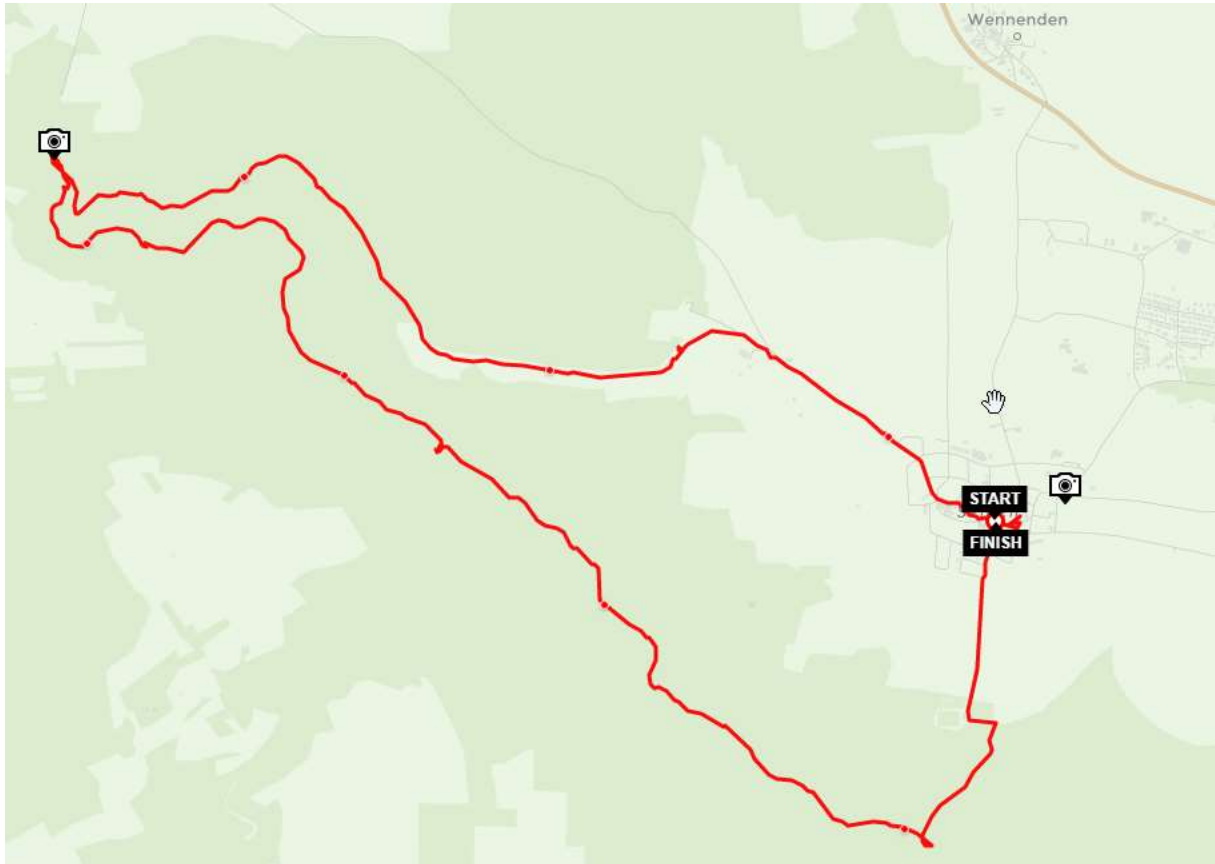
Outdoor Aktivitäten 2017

Claus und Sabine Schlotz

Radtour: 26.05.2017
Bünzwangen - Nassach - Manolzweiler - Adelberg
Strecke: 53,5 km
Dauer: 2h38m
Höhendifferenz: 447m



Wanderung: 27.05.2017
Seissen (Blaubeuren) - Tiefental - Sontheimer Höhle
Strecke: 15 km
Dauer: 3h02m
Höhendifferenz: 208m



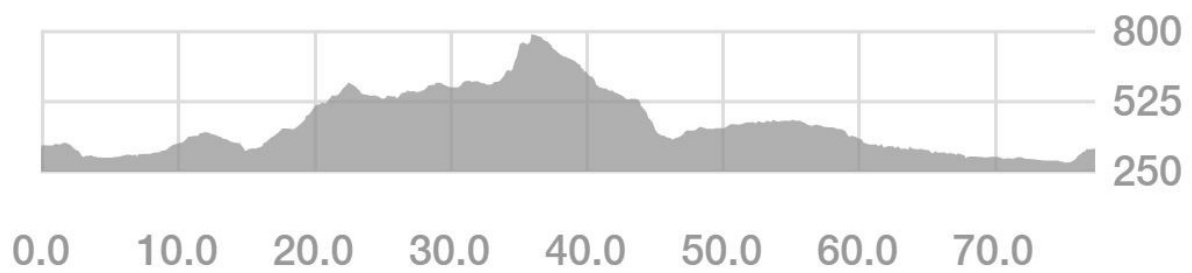
Radtour INDEX-TRAUB 9.7.2017:

Bünzwangen - Hohenstaufen - Reiterleskapelle - Franz Keller Haus - Furtlespass - Strassdorf - Rechberghausen

Strecke: 81 km

Dauer: 5h03m

Höhendifferenz: 902m





Outdoor Aktivitäten 2017

Claus und Sabine Schlotz

Wanderung; 16.07.2017
Bad Urach - Georgeau - Burg Hohenwittlingen - Wittlingen - Michelskäppele
Strecke: 14,7 km
Dauer: 3h2m
Höhendifferenz: 258m



Wanderung; 29.07.2017
Bad Boll - Boßler - Eckwälden
Strecke: 14,8 km
Dauer: 3h3m
Höhendifferenz: 373m



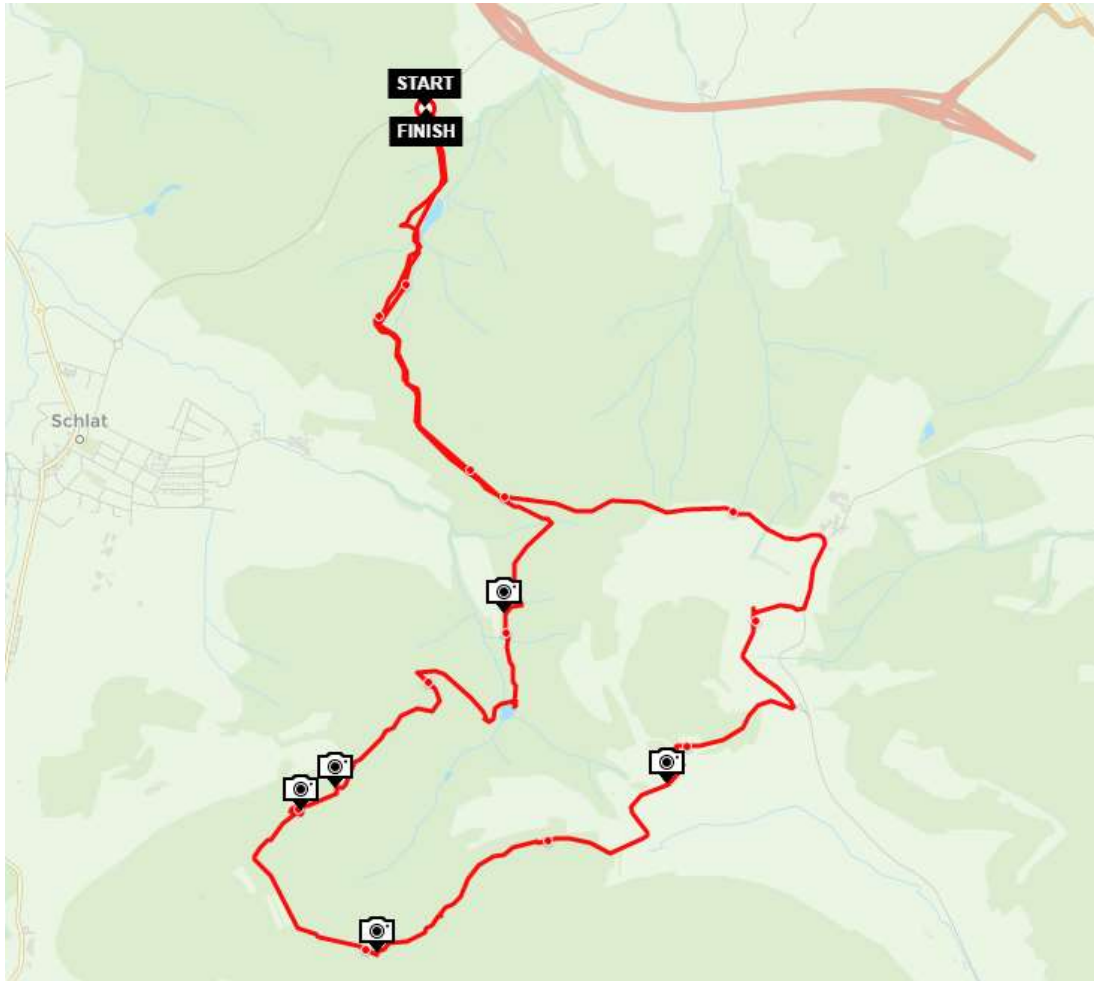
Wanderung; 30.07.2017
Erkenbrechtsweiler (Baßgeige) - Klammfels - Kesselfinkenloch - Lenningen
Strecke: 13,5 km
Dauer: 2h55m
Höhendifferenz: 293m



Outdoor Aktivitäten 2017

Claus und Sabine Schlotz

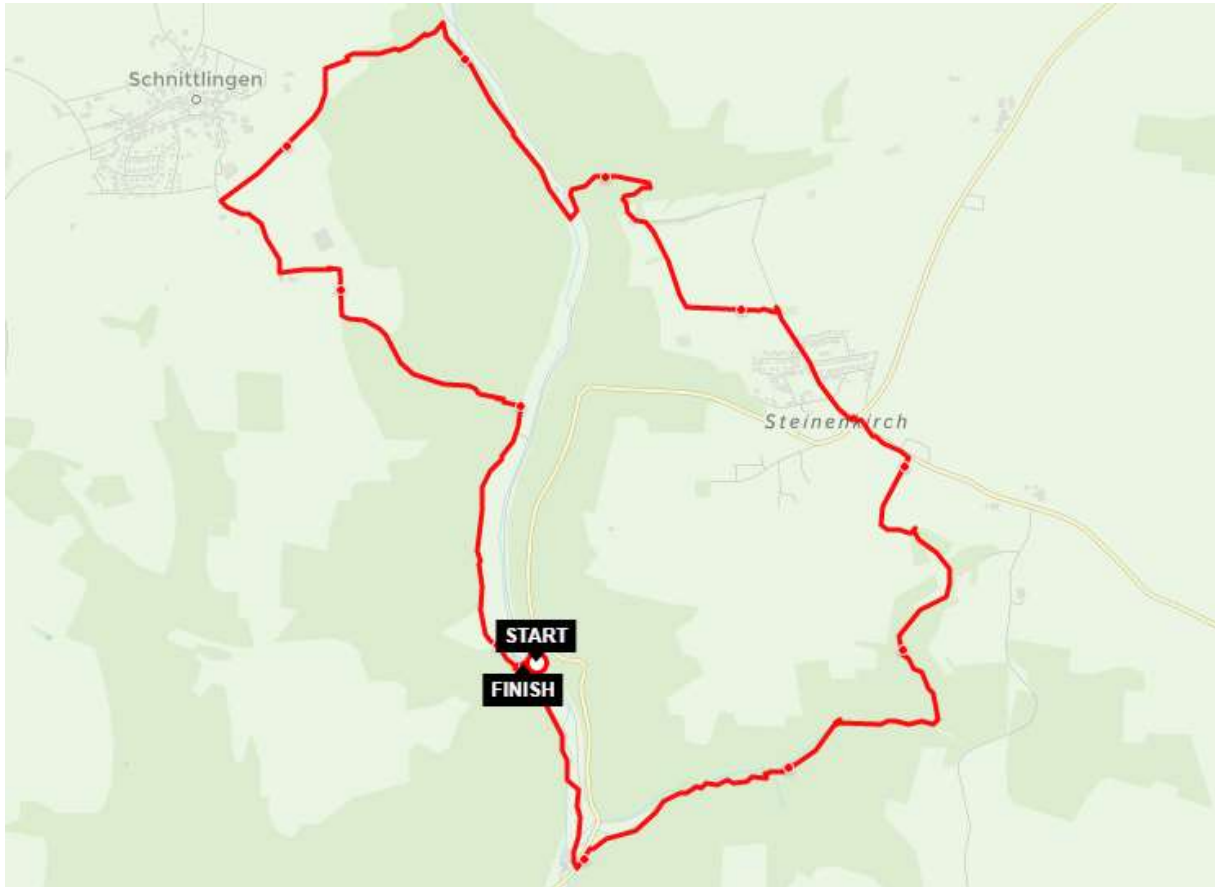
Wanderung: 05.08.2017
Schlat - Grünenberg - Wasserberg
Strecke: 12,9 km
Dauer: 2h36m
Höhendifferenz: 290m



Outdoor Aktivitäten 2017

Claus und Sabine Schlotz

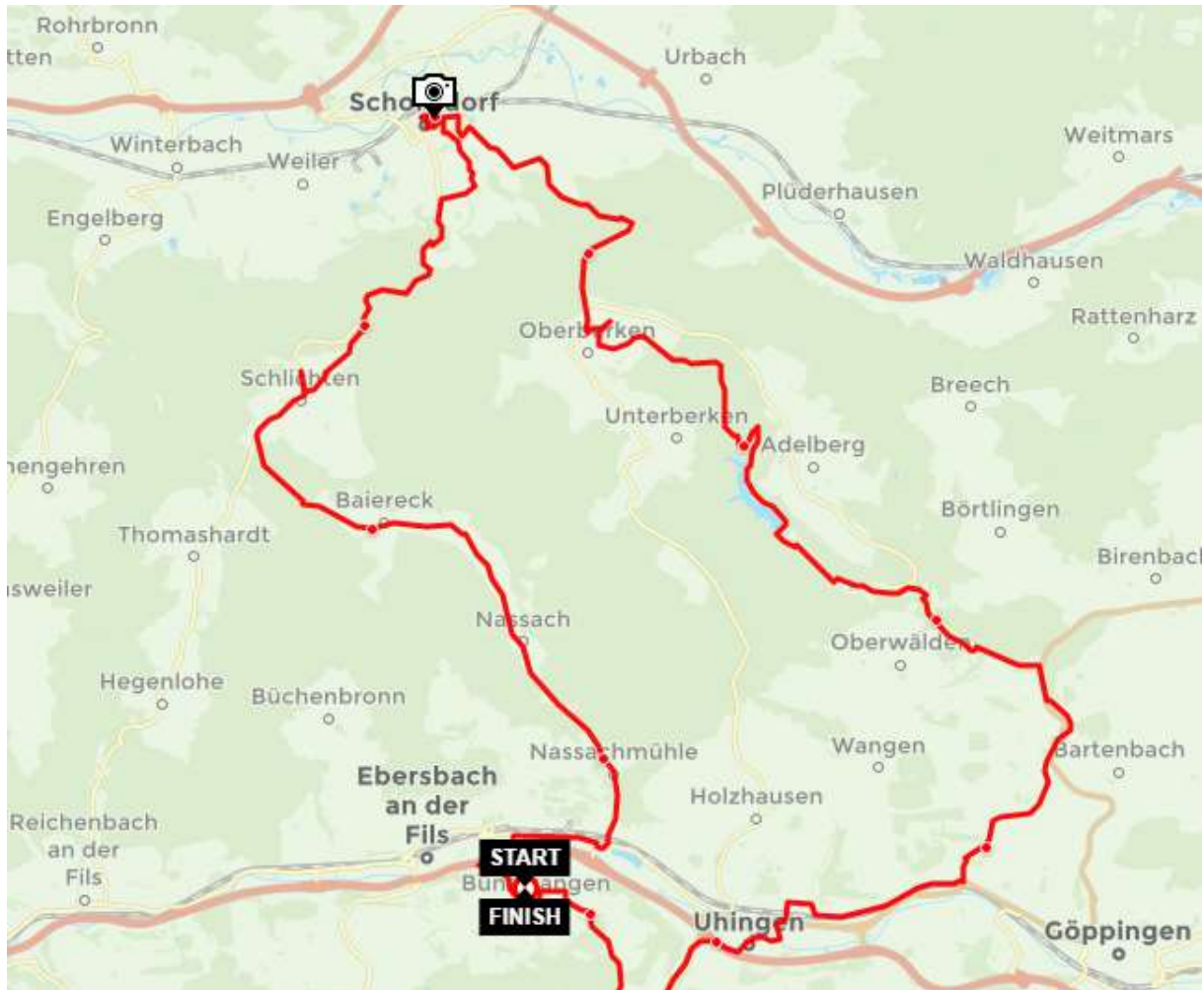
Wanderung: 16.08.2017
Roggenmühle - Magentäle - Steinenkirch - Schnittlingen
Strecke: 11,2 km
Dauer: 2h24m
Höhendifferenz: 250m



Outdoor Aktivitäten 2017

Claus und Sabine Schlotz

Radtour: 17.08.2017
Bünzwangen - Baiereck - Schlichten - Schorndorf - Oberberken
Strecke: 52 km
Dauer: 3h02m
Höhendifferenz: 598m



Outdoor Aktivitäten 2017

Claus und Sabine Schlotz

Radtour: 23.08.2017
Bünzwangen - Reitprechts - Hölltal - Beutental
Strecke: 56 km
Dauer: 2h40m
Höhendifferenz: 495m



Outdoor Aktivitäten 2017

Claus und Sabine Schlotz

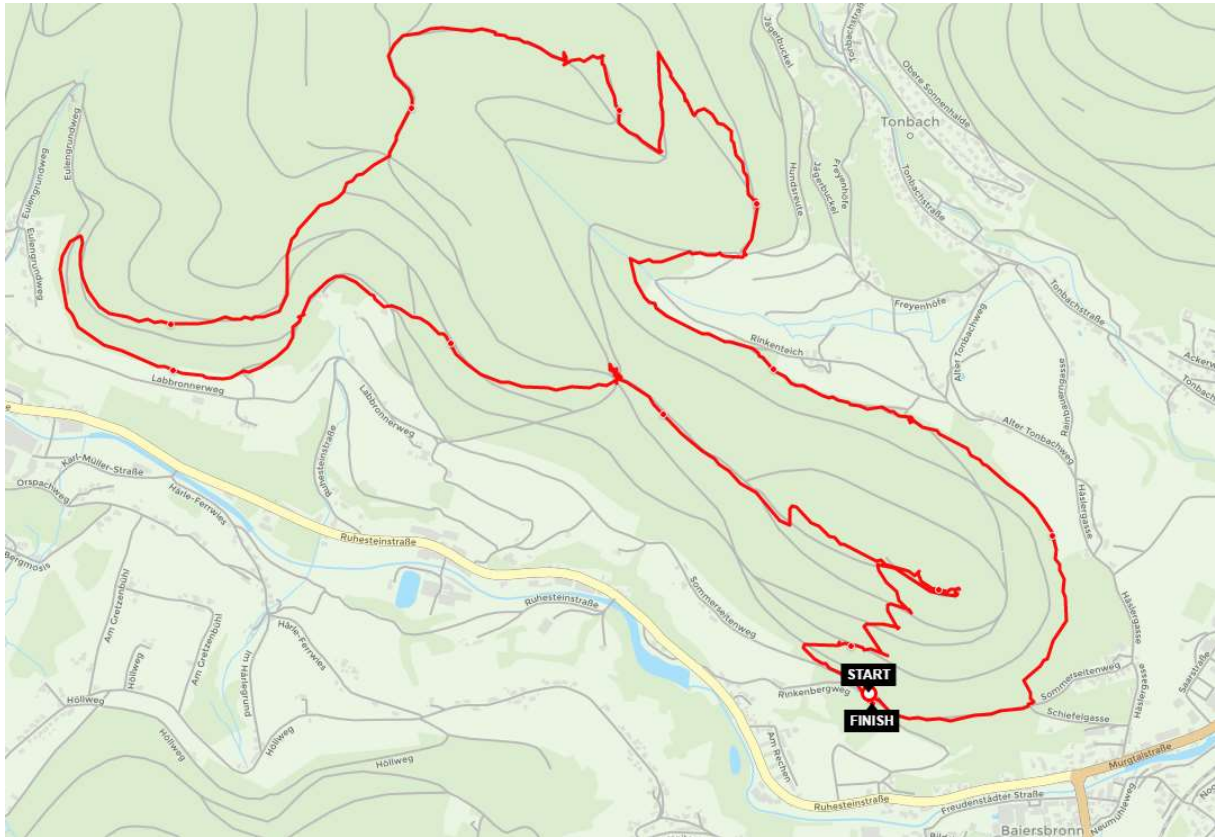
Wanderung: 16.10.2017

Nordschwarzwald bei Baiersbronn: Sattelleisteig - Rinckenkopf -Baiersbronner SattelleisteigGeniesserpfad

Strecke: 12 km

Dauer: 2h 33m

Höhendifferenz: 303m



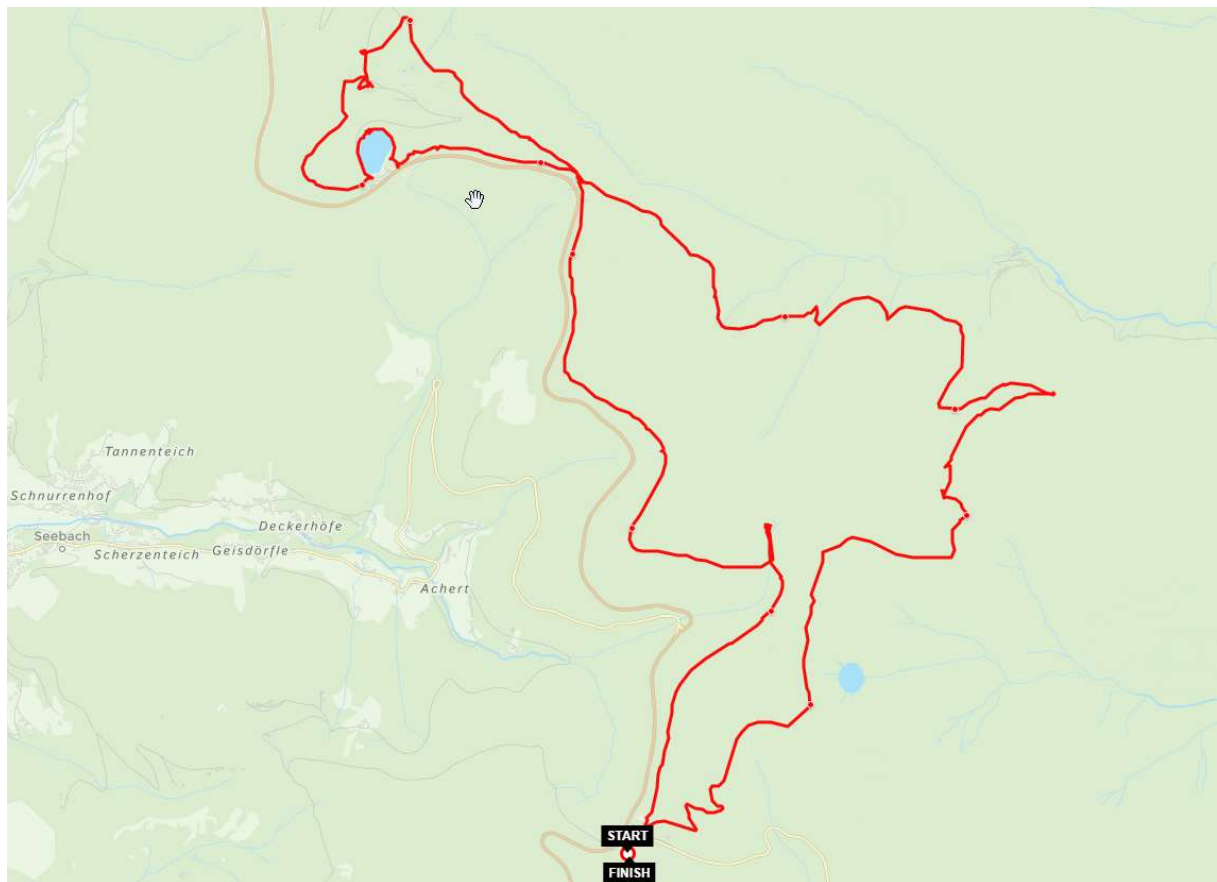
Wanderung: 17.10.2017

Nordschwarzwald: Ruhestein - Mummelsee - Hornisgrinde - Darmstädter Hütte

Strecke: 22 km

Dauer: 4h 38m

Höhendifferenz: 588m



Outdoor Aktivitäten 2017

Claus und Sabine Schlotz

Wanderung: 18.10.2017
Nordschwarzwald: Huzenbach - Huzenbachsee
Strecke: 13 km
Dauer: 3h 6m
Höhendifferenz: 460m

