

**541 Wandern**

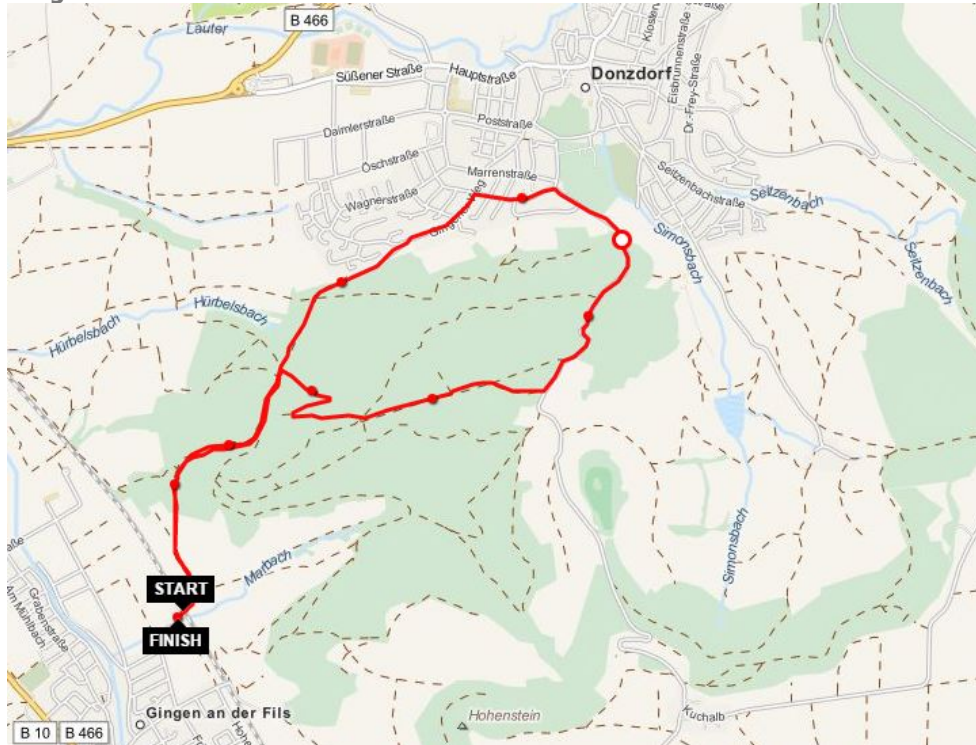
01.01.	6	Roßteich
04.01.	6	Museum Ebersbach
06.01.	9	Gingen - Hohenstein - Kuchalb
01.02.	4	Bünzwangen
08.02.	4	Bünzwangen
19.02.	12	GP - Oberholz
01.03.	5	Ebersbach
07.03.	9	Schlierbach - Kreuzeiche
08.03.	10	Ebersbach - Wasserspeicher
15.03.	7	Sparwiesen
16.03.	5	Bünzwangen
22.03.	7	Bünzwangen Kompostplatz
06.04.	5	Bünzwangen
09.04.	18	Burkhardtsmühle - Schaichtal
10.04.	14	Hausener Felsen
12.04.	13	Nassachmühle - Herrenbachstausee
19.04.	12	Weilheim - Hepsiau - Neidlingen - Limburg
19.04.	4	Bünzwangen
26.04.	7	Bünzwangen - Uhingen - Albershausen - OGV
01.05.	10	Bünzwangen Waldsee - OGV
03.05.	6	Büchenbronn
09.05.	10	Ebersbach - Büchenbronn
10.05.	8	Reichenbach - Stumpenhof - Lützelbachtal
14.05.	10	Büchenbronn - Sümpfelesbergweg
21.06.	10	Schafhof - Schloß Filseck
28.06.	16	Wäschenbeuren - Beutental - Hölltal - Reitprechts - Maitis
11.07.	19	Lochenstein - Hörnle - Tieringen - Hausen - Gespaltener Fels
12.07.	4	Bünzwangen
19.07.	10	Bünzwangen - Waldsee - Albershausen
20.07.	7	Krapfenreuth - Nassach
24.07.	16	Wittlingen - Schillerhöhle - Seeburg
26.07.	5	Bünzwangen - Waldsee
02.08.	13	Ebersbach - Naturfreundehaus - Reichenbach
07.08.	8	Gerber Bräu Uhingen
08.08.	10	Deutsches Haus - Bossler - Häringen
16.08.	10	Urlaub Italien
22.08.	9	Bünzwangen - Waldsee
23.08.	16	Deggingen - Hiltenburg - Bad Ditzenbach
30.08.	12	Bad Wildbad - Baumwipfelpfad - Grünhütte

31.08.	14	Hagerwaldsee - Mühlentour
05.09.	16	Reußenstein - Schertelshöhle - Papiermühle
06.09.	8	Waldsee - Holunder Aktion
09.09.	11	Titisee Seerundwanderung
09.09.	10	Alpersbach - Hinterwaldkopf
10.09.	26	Alpersbach - Ravenna Schlucht - Heiligenbrunnen - Hinterzarten - Bisten
11.09.	22	Alpersbach - Lochrütte - Rincken - Feldberg - Feldsee - Fürsorgplatz
12.09.	19	Schluchsee - Seeweg
27.09.	13	Schlat - Wasserberghaus - Grünenberg
02.10.	6	Bünzwangen
03.10.	13	Hausen - Felsenrunde
04.10.	6	Bünzwangen - Waldsee
10.10.	5	Bünzwangen - Albershausen
18.10.	6	Bünzwangen - Waldsee

**1312 Radfahren**

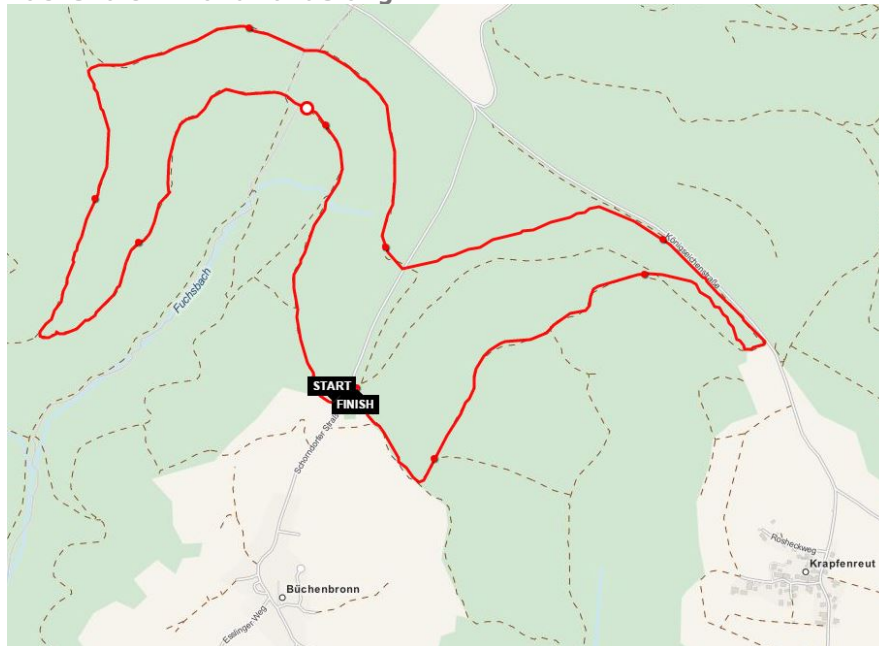
15.04.	28	Bünzwangen - Schafhof
24.04.	52	Bünzwangen - Wäschenbeuren - Breech
26.04.	31	Bünzwangen - Bezgenriet - Schloß Filseck
10.05.	24	Bünzwangen - Kreuzeiche
05.06.	24	Bünzwangen - Kreuzeiche
06.06.	35	Bünzwangen - Schurwald Besen - Manolzweiler
07.06.	46	Bünzwangen - Wäschenbeuren
11.06.	60	Halblech - Alat See - Füssen - Forgggen See
12.06.	46	Vilstal - Schattwald - Vilsalpsee - Grän - Pfronten
13.06.	50	Neuschwanstein - Marienbrücke - Bleckenau - Jägerhütte - Füssen
14.06.	48	Berghof - Forggensee Rundfahrt
26.06.	22	Bünzwangen - Hochdorf - Roßwälden
27.06.	22	Bünzwangen - Kreuzeiche
29.06.	29	Bünzwangen - Schlierbach - Schafhof - Kreuzeiche
30.06.	10	Bünzwangen
01.07.	24	Bünzwangen - Kreuzeiche mit Steffi
02.07.	21	Bünzwangen - Hochdorf mit steffi
03.07.	14	Bünzwangen - Waldsee
05.07.	25	Bünzwangen - Kreuzeiche
05.07.	15	Bünzwangen - Uhingen - Albershausen mit Steffi
06.07.	26	Bünzwangen - Uhingen - Faurndau - Weiler
07.07.	10	Bünzwangen - Waldsee - Turnhalle
10.07.	18	Schlierbach - Kreuzeiche - Bünzwangen
12.07.	40	Bünzwangen - Bezgenriet - Boll - Zell - Kreuzeiche
14.07.	10	Bünzwangen
16.07.	18	Bünzwangen - Schlierbach
18.07.	22	Bünzwangen - Nassach - Büchenbronn
21.07.	8	Bünzwangen
22.07.	6	Bünzwangen
23.07.	29	Bünzwangen - Schlierbach - Ohmden - Hattenhofen
25.07.	96	Herrenberg - Bebenhausen - Tübingen - Bünzwangen
02.08.	35	Bünzwangen - Hochdorf - Wellingen - Kreuzeiche
05.08.	27	Bünzwangen - Schlierbach - Kreuzeiche
09.08.	28	Bünzwangen - Rechberghausen - Oberwälden
21.08.	71	Bünzwangen - Schwäbisch Gmünd
26.08.	23	Bünzwangen - Sparwiesen - Schopflenberg - Hattenhofen
27.08.	33	Bünzwangen - Sparwiesen - Schopflenberg - Boll - Kreuzeiche
28.08.	23	Bünzwangen - Schlierbach - Kreuzeiche
29.08.	24	Bünzwangen - Schlierbach - Kreuzeiche
03.09.	23	Bünzwangen - Schlierbach - Kreuzeiche
04.09.	22	Bünzwangen - Schlierbach - Kreuzeiche
13.09.	24	Bünzwangen - Schlierbach - Kreuzeiche
21.09.	23	Bünzwangen - Hochdorf - Schlierbach
24.09.	25	Bünzwangen - Schlierbach - Kreuzeiche
03.10.	22	Bünzwangen - Hochdorf

**Gingen - Donzdorf - Scharfenschlössle**



30.12.2015  
 Gingen - Donzdorf - Scharfenschlössle  
 Länge: 7,7km  
 Gehzeit ca.: 1h37m  
 Höhendifferenz ca.: 339m ↑

**Büchenbronn Rundwanderung**



01.11.2015  
 Büchenbronn Rundwanderung  
 Länge: 8,5km  
 Gehzeit ca.: 1h34m  
 Höhendifferenz ca.: 500m ↑

**Hausen - Aufstieg zum Hausenfelsen - Felsenrunde**

03.10.2015

Hausen - Aufstieg zum Hausenfelsen - Felsenrunde

Oberböhringen/Golfplatz

Länge: 13,5km

Gehzeit ca.: 3h6m

Höhendifferenz ca.: 667m ↑

Hausener Felsen (250m)

Wanderung Felsenrunde

**Schlat - Wasserberg - Grünenberg**



27.09.2015 (Wanderung Schlat - Wasserberg - Grünenberg)

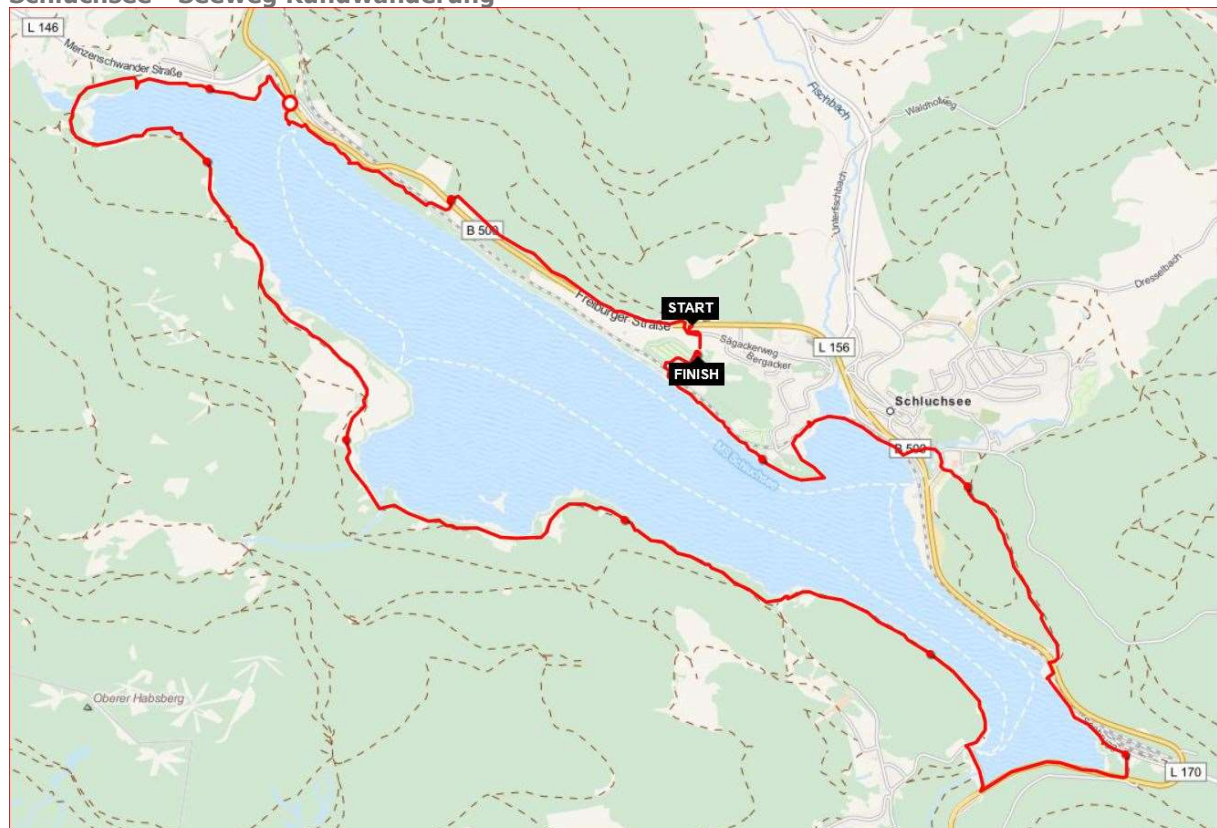
Schlat - Wasserberg - Grünenberg

Länge: 13 km

Gehzeit ca.: 2h 47m

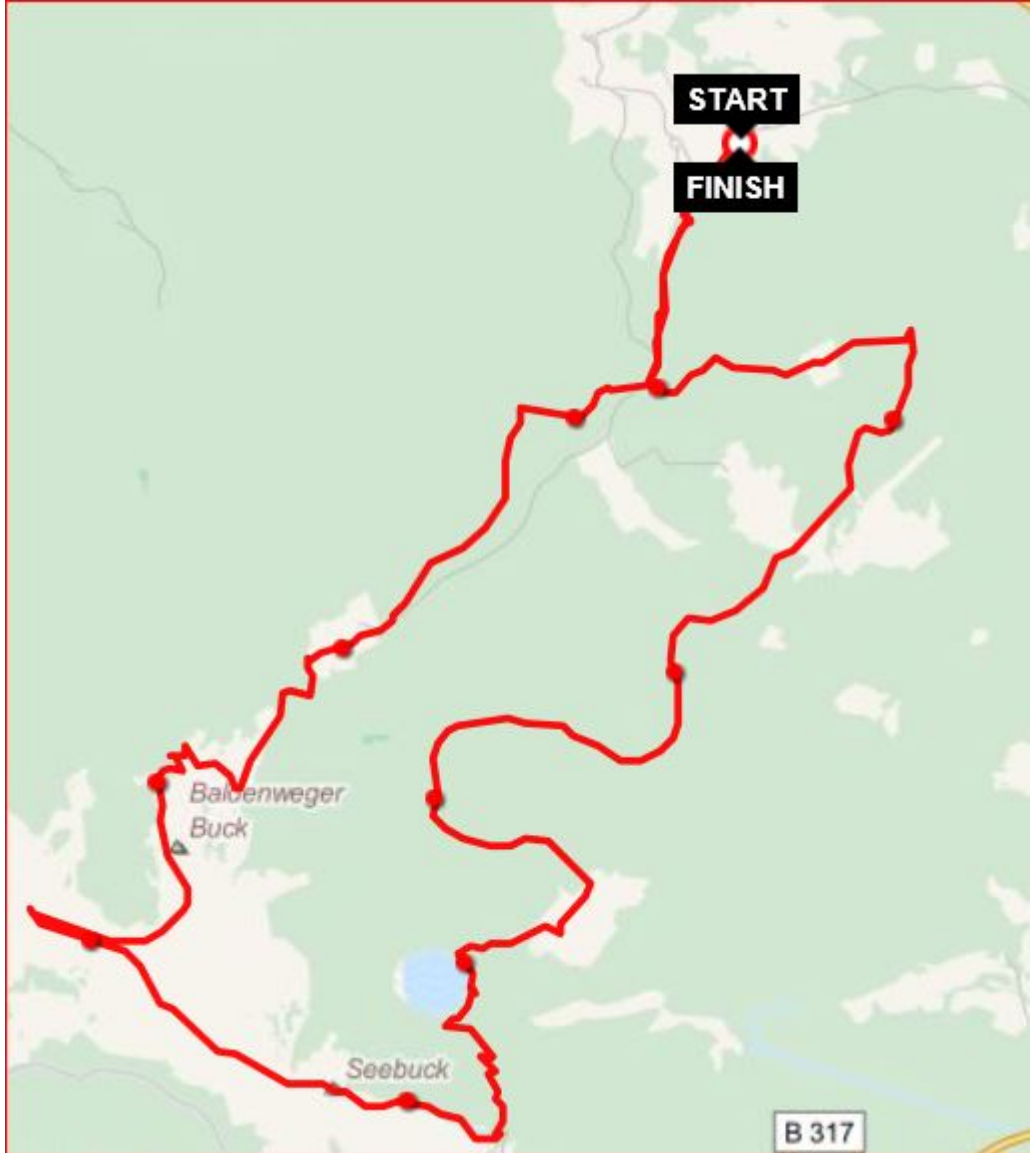
Höhendifferenz ca.: 600m

**Schluchsee - Seeweg Rundwanderung**



12.09.2015 (Wanderung Schwarzwald - Schluchsee)  
Schluchsee - Seeweg Rundwanderung  
Länge: 19,12 km  
Gehzeit ca.: 4h 02m

**Alpersbach Waldhotel Fehrenbach - Feldberg (1493) - Feldsee - Fürsatz**



11.09.2015 (Wanderung Schwarzwald - Feldberg)  
Alpersbach Waldhotel Fehrenbach - Feldberg (1493) - Feldsee - Fürsatz  
Länge: 21,56 km  
Gehzeit ca.: 5h 33m  
Höhendifferenz ca.: 1291m ↑

**Alpersbach Waldhotel Fehrenbach - Ravennaschlucht - Heiligenbrunnen - Hinterzarten - Fürsatz**

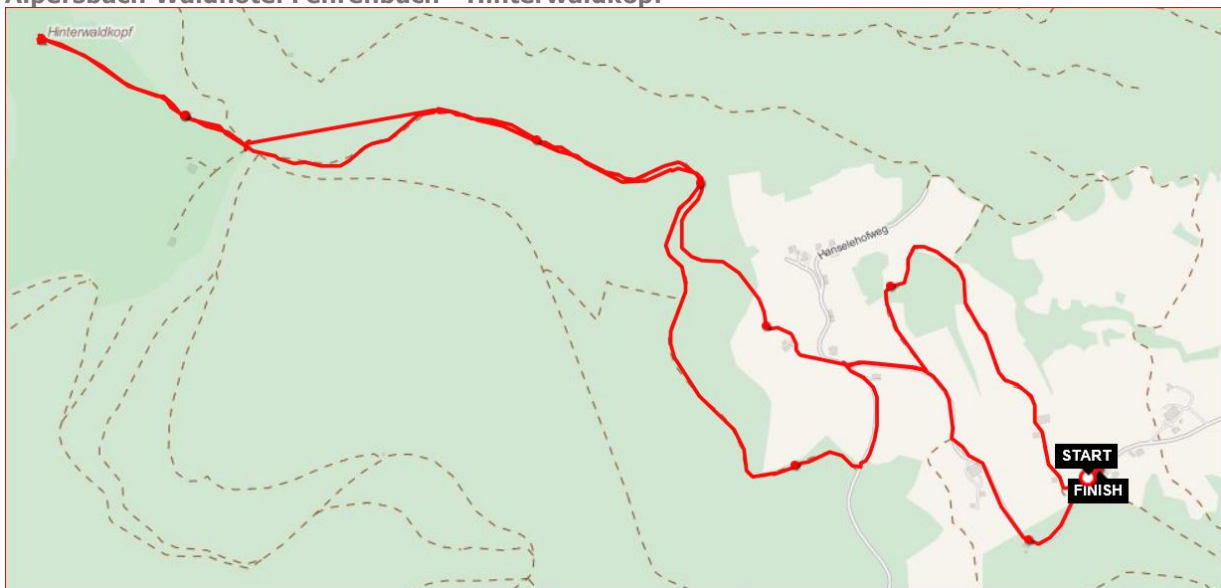
10.09.2015 (Wanderung Schwarzwald - Hinterzarten)

Alpersbach Waldhotel Fehrenbach - Ravennaschlucht - Heiligenbrunnen - Hinterzarten - Fürsatz

Länge: 25,63 km

Gehzeit ca.: 6h 41m

Höhendifferenz ca.: 1495m ↑

**Alpersbach Waldhotel Fehrenbach - Hinterwaldkopf**

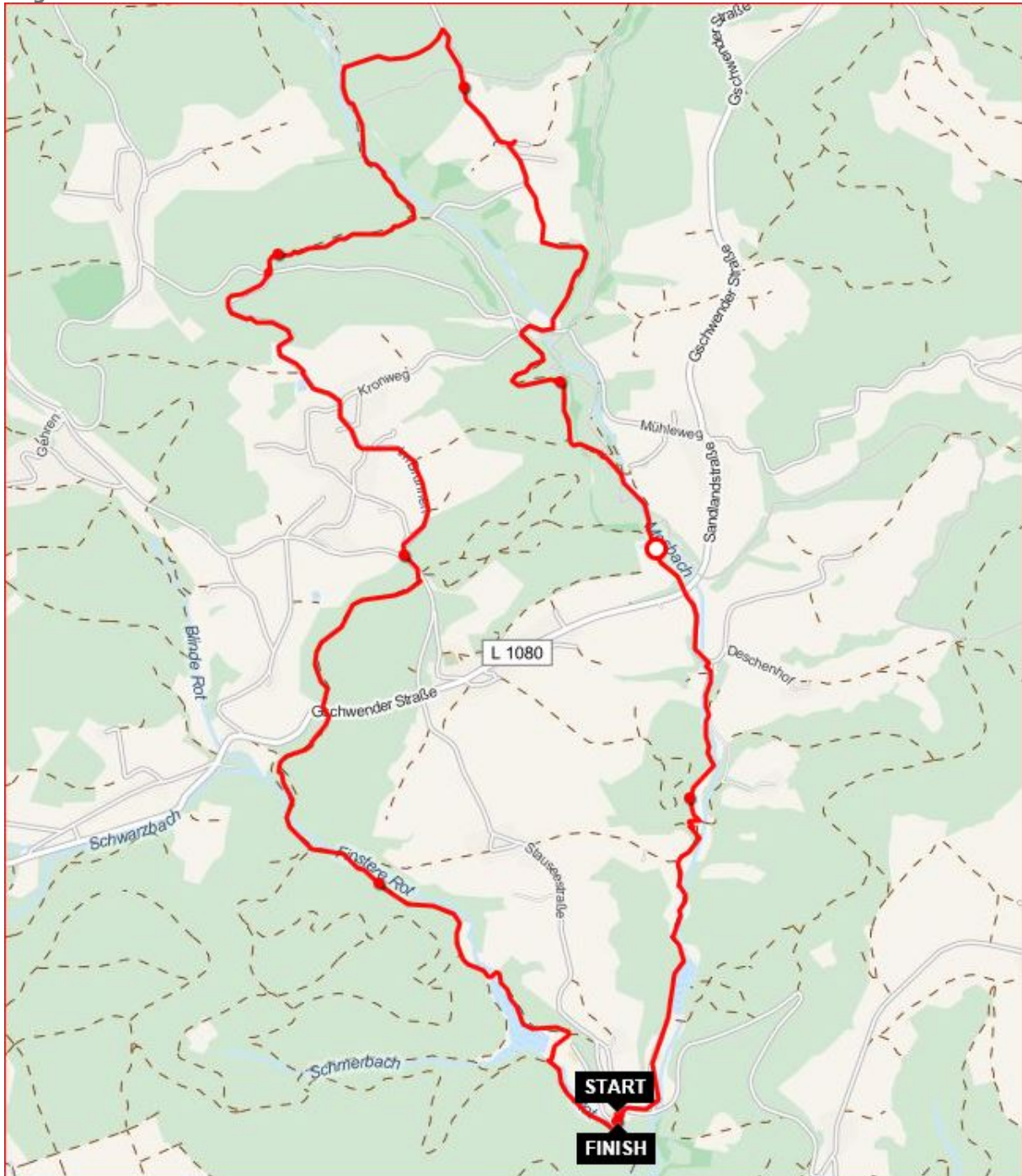


09.09.2015 (Wanderung Schwarzwald - Alpersbach)  
Alpersbach Waldhotel Fehrenbach - Hinterwaldkopf  
Länge: 8,30 km  
Gehzeit ca.: 1h 51m  
Höhendifferenz ca.: 400m ↑

#### Titisee - Rundwanderung um den See



09.09.2015 (Wanderung Schwarzwald - Titisee)  
Titisee - Rundwanderung um den See  
Länge: 10,70 km  
Gehzeit ca.: 2h 18m

**Hagerwaldsee - Hüttenbühlsee - Menzlesmühle - Cronhütte**

31.08.2015 (Wanderung Welzheimer Wald)  
Hagerwaldsee - Hüttenbühlsee - Menzlesmühle - Cronhütte  
Länge: 13,74 km  
Gehzeit ca.: 2h 54m  
Höhendifferenz ca.: 599m ↑

**Bünzwangen - Sparwiesen- Schopflenberg - Bezgenriet - Bad Boll - Zell - Kreuzeiche - Schlierbach**

27.08.2015 (Radtour mit Steffi)

Bünzwangen - Sparwiesen- Schopflenberg - Bezgenriet - Bad Boll - Zell - Kreuzeiche - Schlierbach

Länge: 32 km

Fahrtzeit ca.: 2h 00m

Höhendifferenz ca.: 515m ↑

**Deggingen - Ave Maria Kirche - Hiltenburg - Bad Ditzenbach - Deggingen**

23.08.2015 (Wanderung bei Deggingen - Albrauf Etappe 6)  
Deggingen - Ave Maria Kirche - Hiltenburg - Bad Ditzenbach - Deggingen  
Länge: 15,76 km  
Gehzeit ca.: 3h 30m  
Höhendifferenz ca.: 729m ↑  
**Hinweis:** Grillplatz auf der Ruine Hiltenburg

### Bünzwangen - Rechberghausen - Zell - Wäschenbeuren - Beutental - Schwäbisch Gmünd - Straßdorf - Rechberghausen - Bünzwangen



22.08.2015 (Radtour)

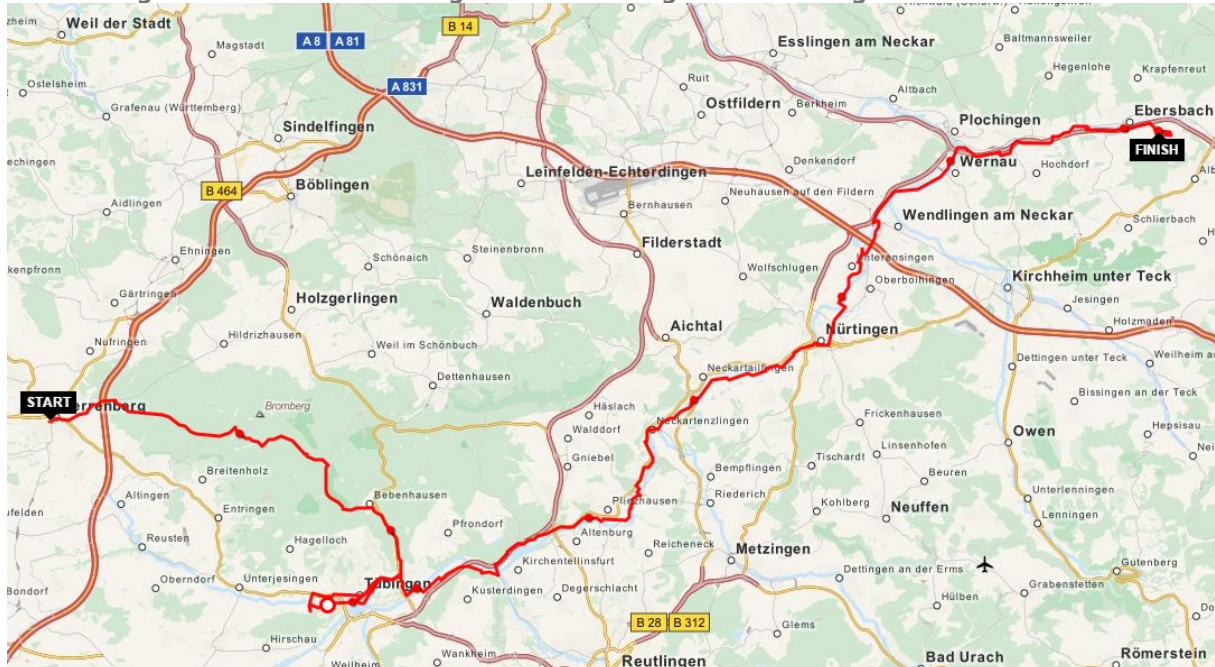
Bünzwangen - Rechberghausen - Zell - Wäschenbeuren - Beutental - Schwäbisch Gmünd - Straßdorf - Rechberghausen - Bünzwangen

Länge: 69 km

Fahrtzeit ca.: 3h 01m

Höhendifferenz ca.: 953m ↑

### Herrenberg - Bebenhausen - Tübingen - Unterensingen - Bünzwangen



25.07.2015 (Radtour - INDEX)

Herrenberg - Bebenhausen - Tübingen - Unterensingen - Bünzwangen

Länge: 94 km

Fahrtzeit ca.: 4h 30m

Höhendifferenz ca.: 956m ↑

**Wittlingen - Schillerhöhle - Ruine Wittlingen - Ruine Baldeck - Seeburg**



24.07.2015 (Wanderung bei Wittlingen/Bad Urach)

Wittlingen - Schillerhöhle - Ruine Wittlingen - Ruine Baldeck - Seeburg

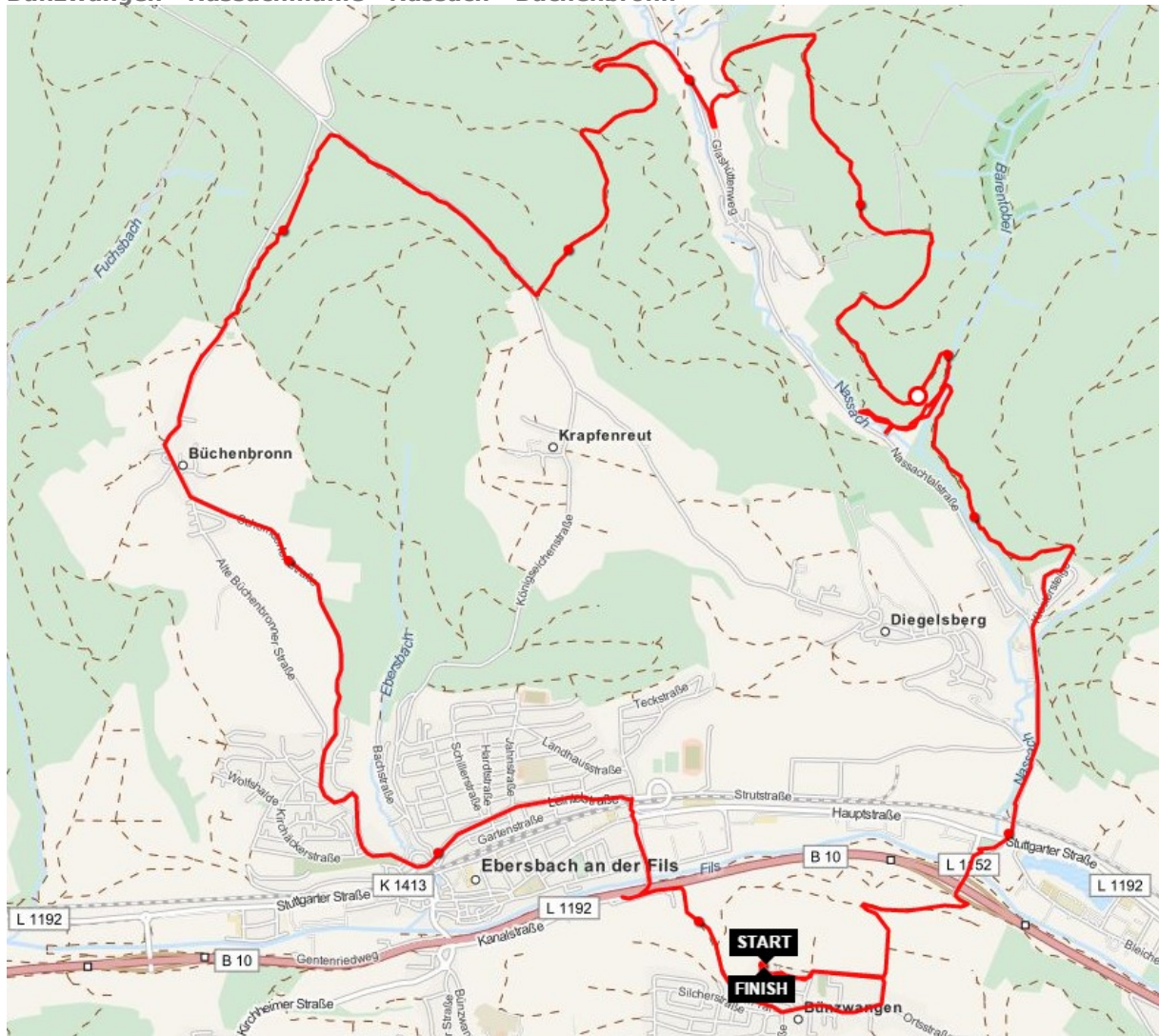
Länge: 15,9 km

Gehzeit ca.: 3h 41m

Höhendifferenz ca.: 1083m ↑

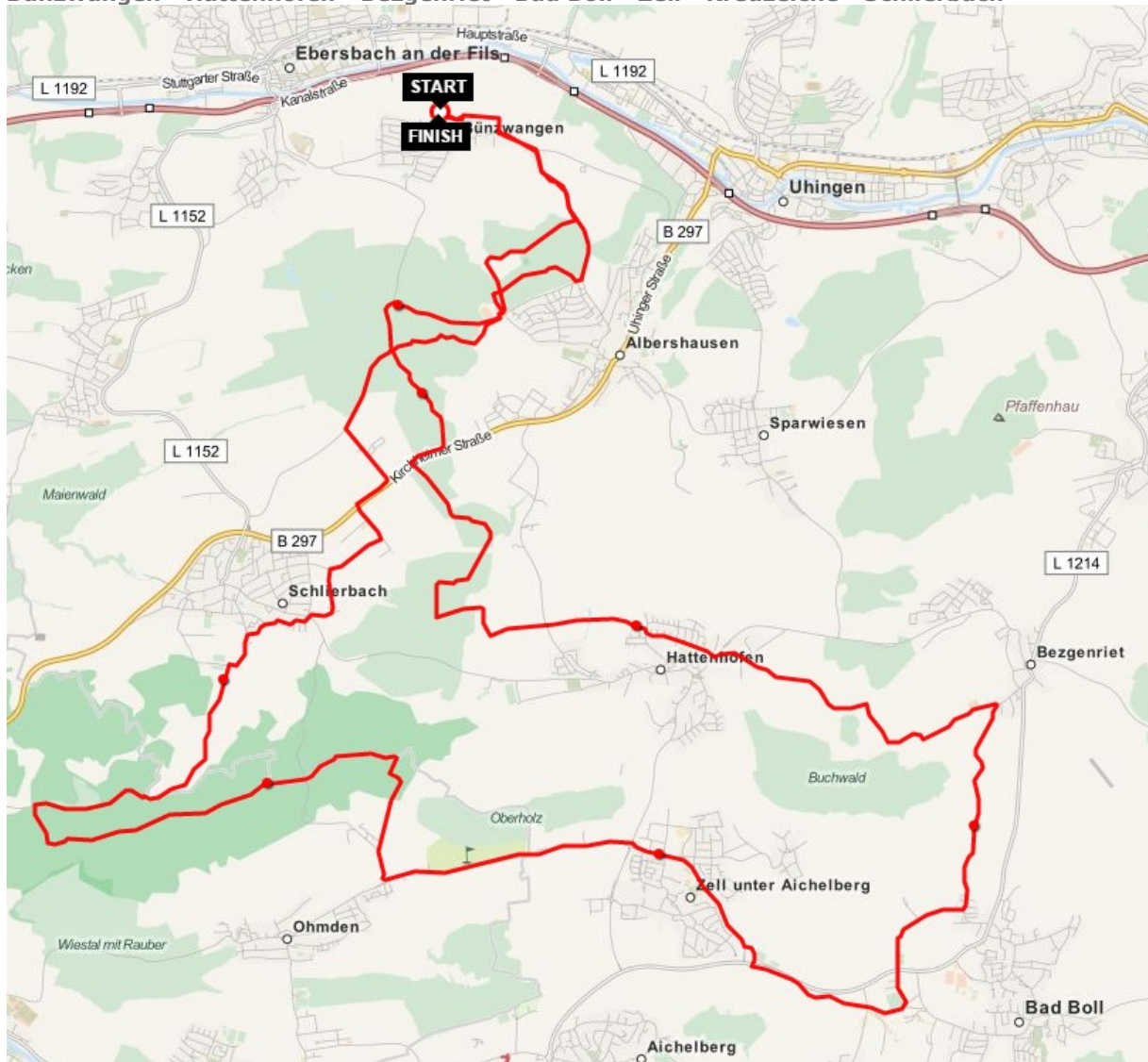
**Hinweis:** Wunderschöne Wanderpfade - fast alle im Wald.

## Bünzwangen - Nassachmühle - Nassach - Büchenbronn



18.07.2015 (Radtour)  
Bünzwangen - Nassachmühle - Nassach - Büchenbronn  
Länge: 22 km  
Fahrzeit ca.: 1h 17m  
Höhendifferenz ca.: 597m ↑

## Bünzwangen - Hattenhofen - Bezgenriet - Bad Boll - Zell - Kreuzliche - Schlierbach



12.07.2015 (Radtour)

Bünzwangen - Hattenhofen - Bezgenriet - Bad Boll - Zell - Kreuzliche - Schlierbach

Länge: 40 km

Fahrtzeit ca.: 1h 48m

Höhendifferenz ca.: 539m ↑



Lochenstein (963m) - Hörnle - Tieringen - Hausen - Gespaltener Fels



11.07.2015 (Wanderung bei Weilstetten/Balingen)

Lochenstein (963m) - Hörnle - Tieringen - Hausen - Gespaltener Fels

Länge: 18,4 km

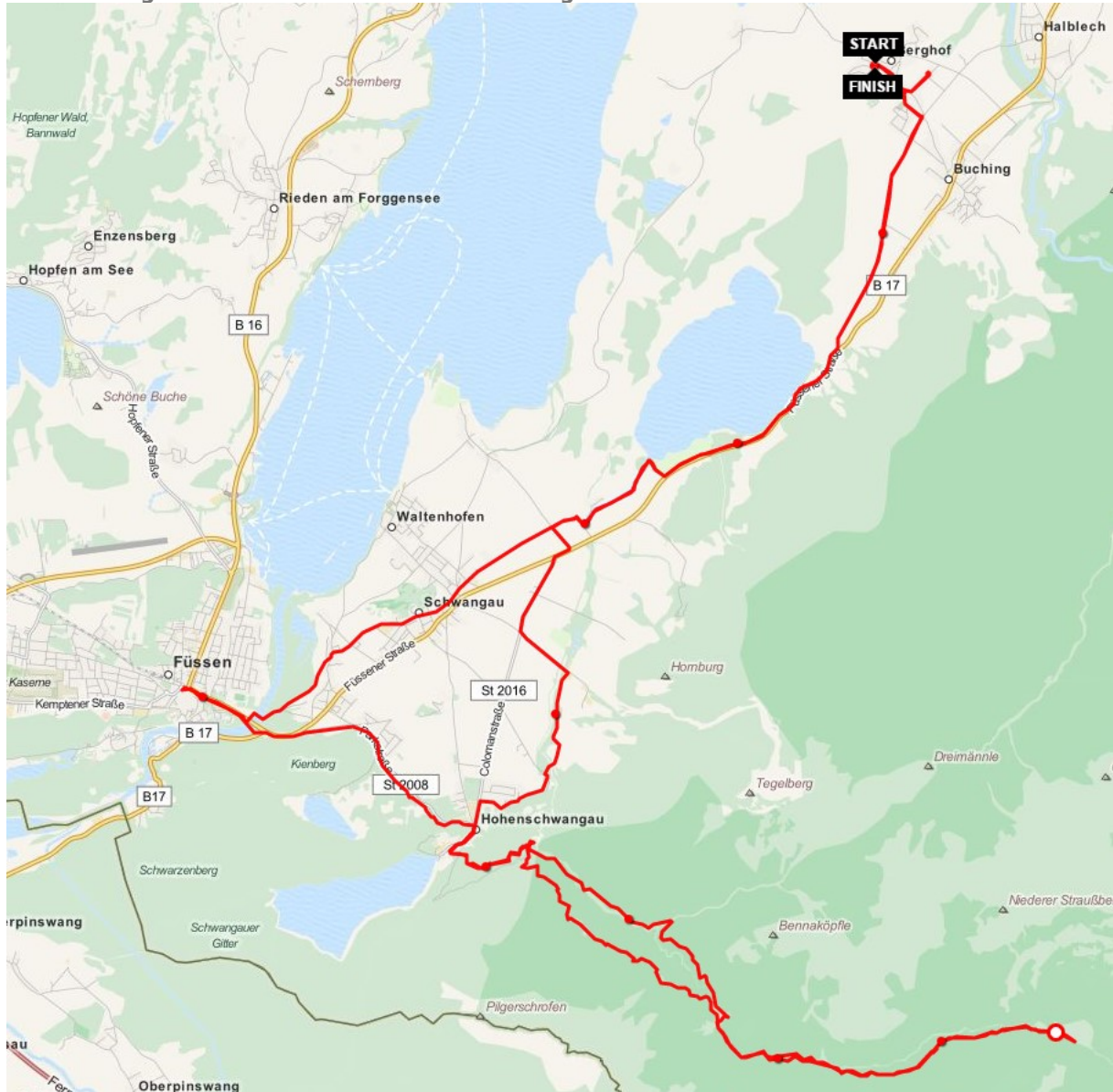
Gehzeit ca.: 4h 36m

Höhendifferenz ca.: 881m ↑

**Berghof - Forggensee Rundfahrt - Berghof**

14.06.2015 (Radtour TRAUB)  
Berghof - Forggensee Rundfahrt - Berghof  
Länge: 48 km  
Fahrzeit ca.: 2h 27m  
Höhendifferenz ca.: 685m ↑

## Neuschwangau - Marienbrücke - Bleckenau - Jägerhütte - Füssen



13.06.2015 (Radtour TRAUB)

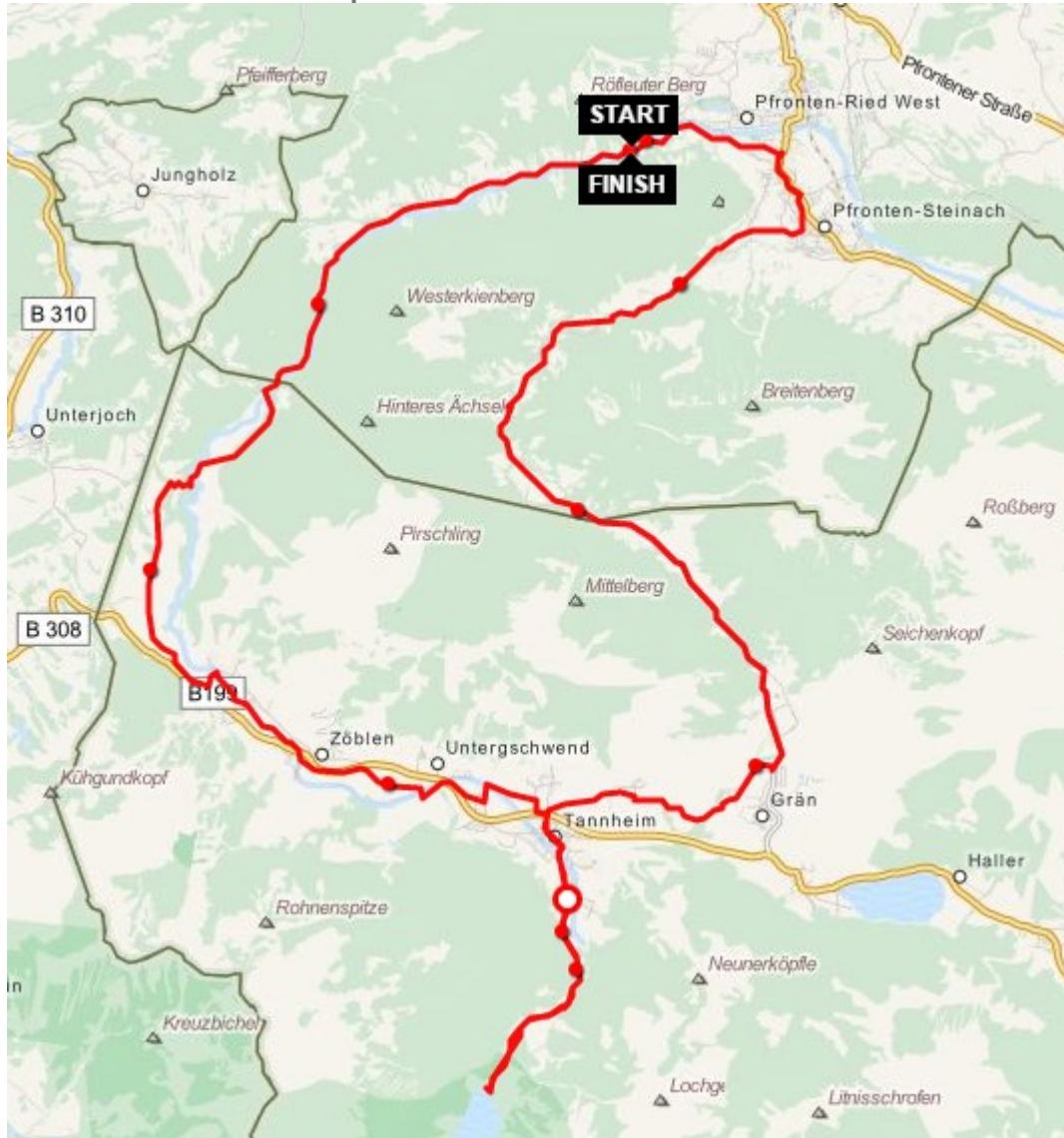
Neuschwangau - Marienbrücke - Bleckenau - Jägerhütte - Füssen

Länge: 48 km

Fahrtzeit ca.: 3h 20m

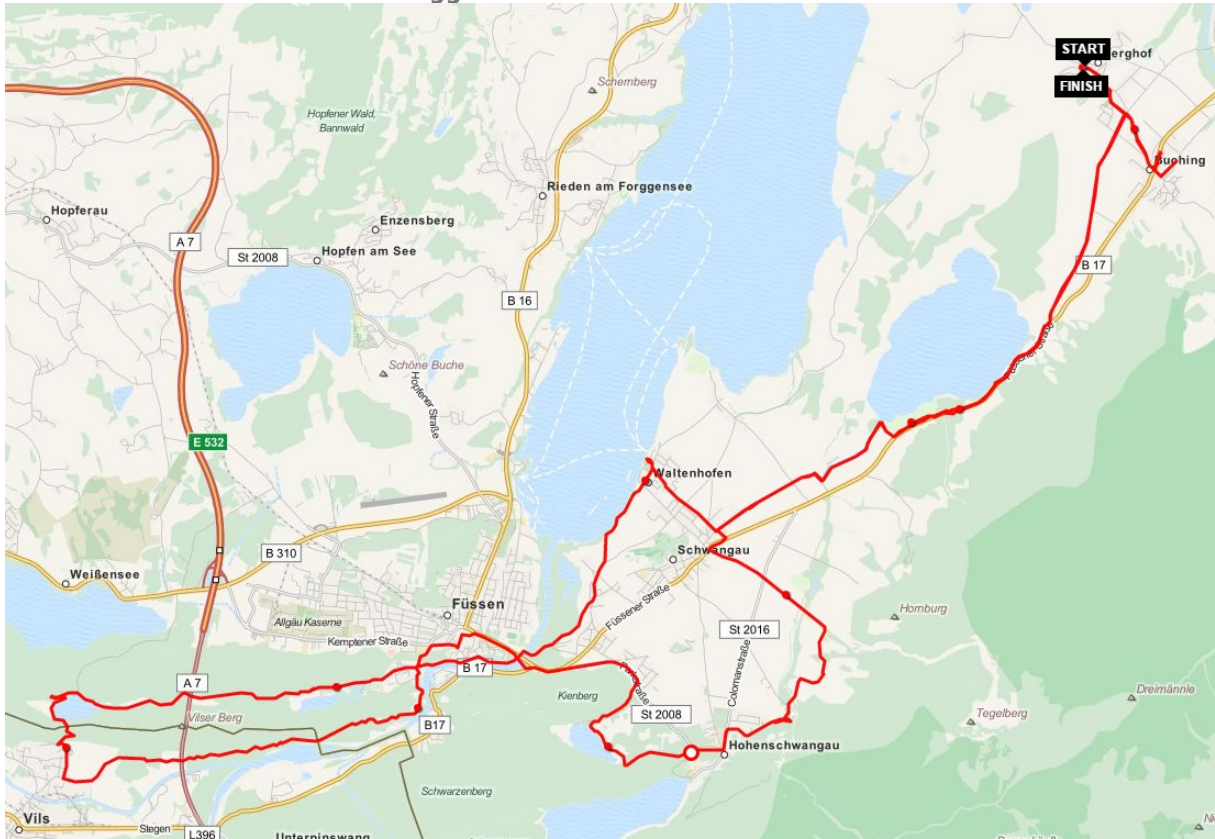
Höhendifferenz ca.: 1385m ↑

## Vilstal - Schattwald - Vilsalpsee - Grän - Pfronten



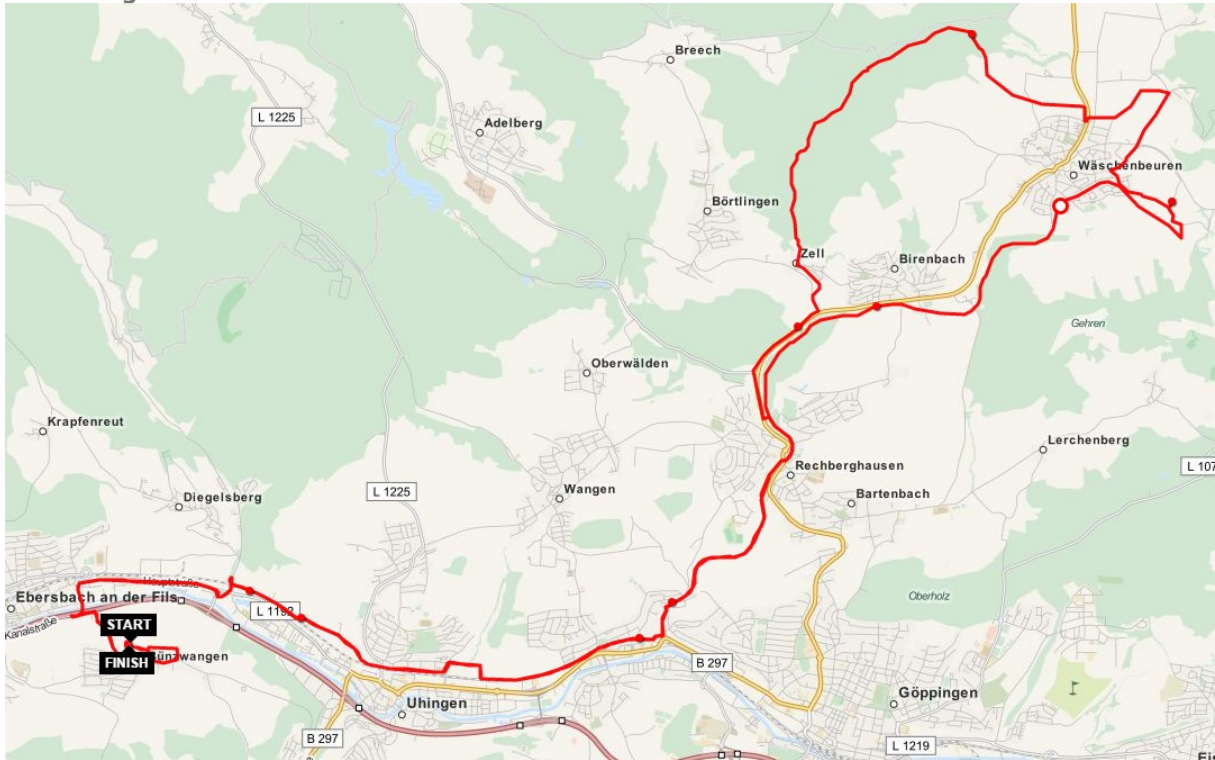
12.06.2015 (Radtour TRAUB)  
Vilstal - Schattwald - Vilsalpsee - Grän - Pfronten  
Länge: 45 km  
Fahrzeit ca.: 2h 32m  
Höhendifferenz ca.: 1115m ↑

## Halblech - Alat See - Füssen - Forggensee



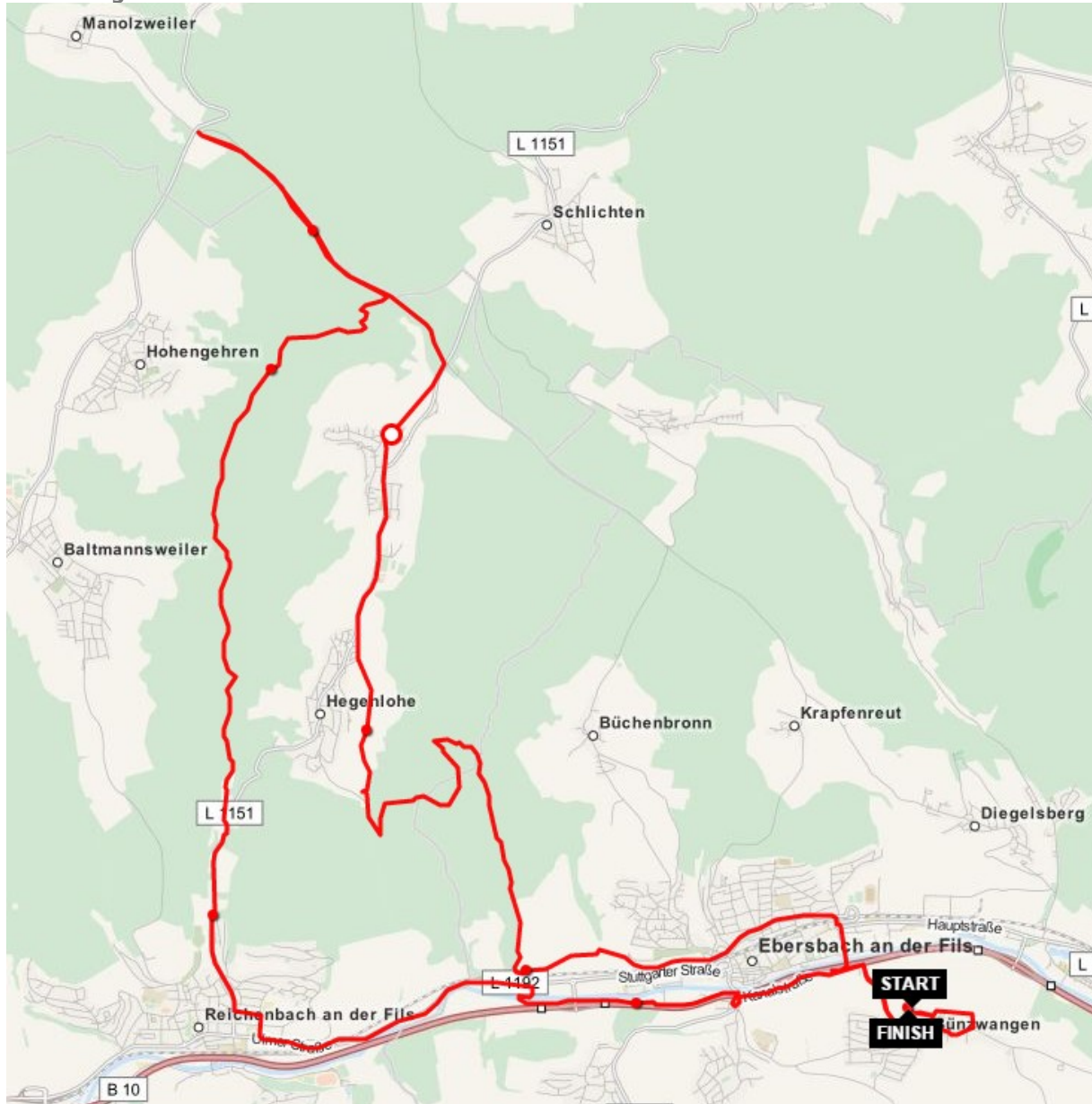
11.06.2015 (Radtour TRAUB)  
Halblech - Alat See - Füssen - Forggensee  
Länge: 48 km  
Fahrzeit ca.: 3h 05m  
Höhendifferenz ca.: 1032m ↑

**Bünzswangen - Wäschenbeuren - Birenbach**



07.06.2015 (Radtour)  
Bünzswangen - Wäschenbeuren - Birenbach  
Länge: 45 km  
Fahrzeit ca.: 2h 02m  
Höhendifferenz ca.: 536m ↑

## Bünzwangen - Schurwald Besen - Lichtenwald - Manolzweiler - Reichenbach



06.06.2015 (Radtour)

Bünzwangen - Schurwald Besen - Lichtenwald - Manolzweiler - Reichenbach

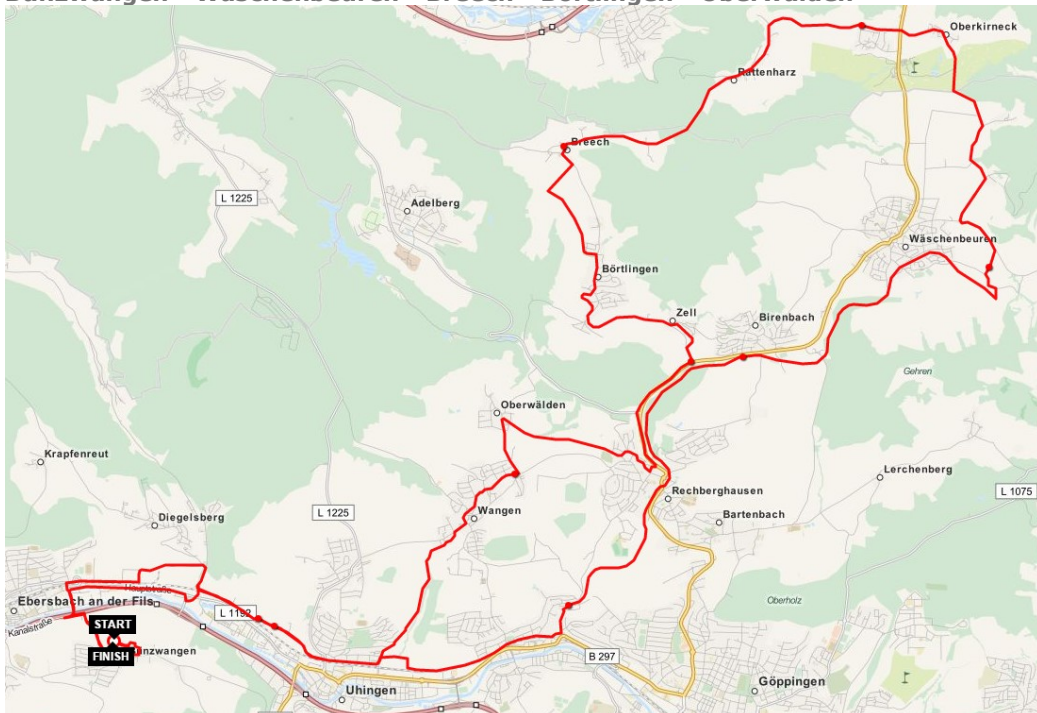
Länge: 35 km

Fahrtzeit ca.: 1h 42m

Höhendifferenz ca.: 670m ↑

**Büchenbronn - Sümpfelesbergweg - Forsthaus**

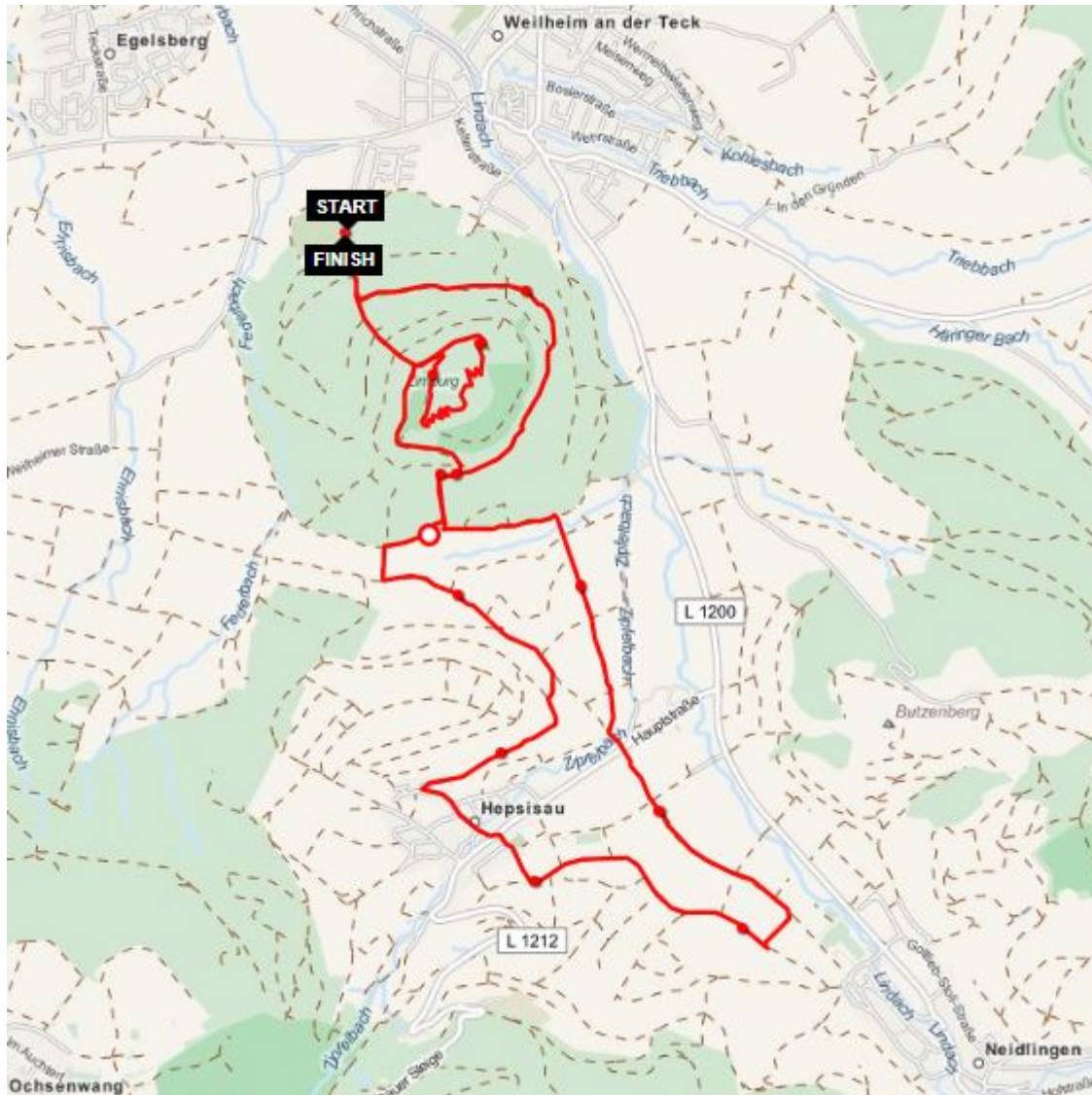
14.05.2015 (Vatertagswanderung - 100% Waldwege)  
 Büchenbronn - Sümpfelesbergweg - Forsthaus  
 Länge: 10 km  
 Gehzeit ca.: 1h 53m  
 Höhendifferenz ca.: 635m ↑

**Bünzswangen - Wäschenbeuren - Breech - Börtlingen - Oberwälden**

24.04.2015 (Radtour)  
 Bünzswangen - Wäschenbeuren - Breech - Börtlingen - Oberwälden  
 Länge: 51 km  
 Fahrzeit ca.: 2h 19m  
 Höhendifferenz ca.: 628m ↑

**Weilheim - Hepsisau - Neidlingen - Limburg - Weilheim**





19.04.2015

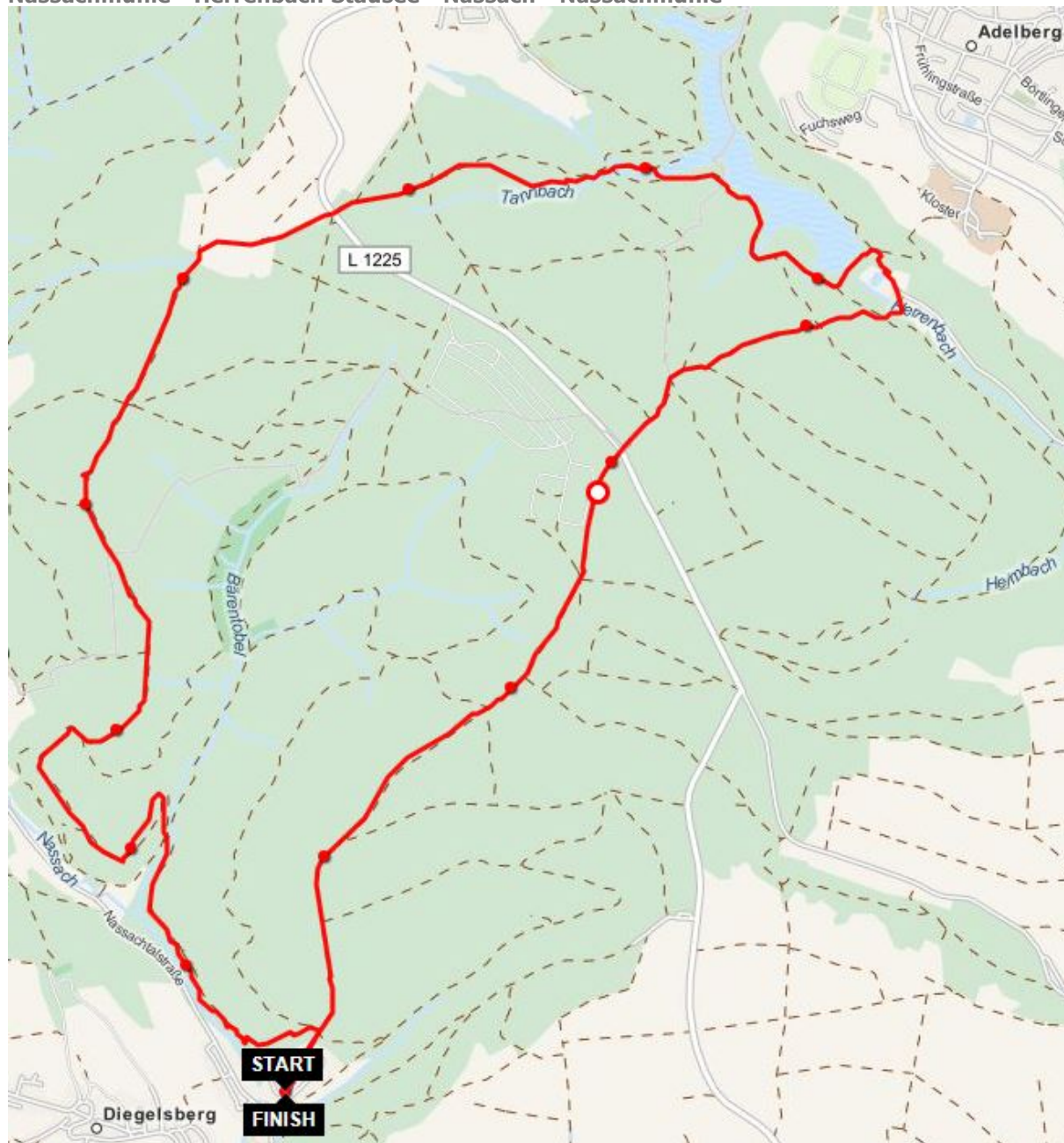
Weilheim - Hepsisau - Neidlingen - Limburg - Weilheim

Länge: 12 km

Gehzeit ca.: 2h34m

Höhendifferenz ca.: 502m ↑

Nassachmühle - Herrenbach Stausee - Nassach - Nassachmühle



12.04.2015

Nassachmühle - Herrenbach Stausee - Nassach - Nassachmühle

Länge: 13,1km

Gehzeit ca.: 2h39m

Höhendifferenz ca.: 816m ↑

**Hausen - Aufstieg zum Hausenfelsen - Felsenrunde**

10.04.2015

Hausen - Aufstieg zum Hausenfelsen - Felsenrunde

Oberböhringen/Golfplatz

Länge: 13,3km

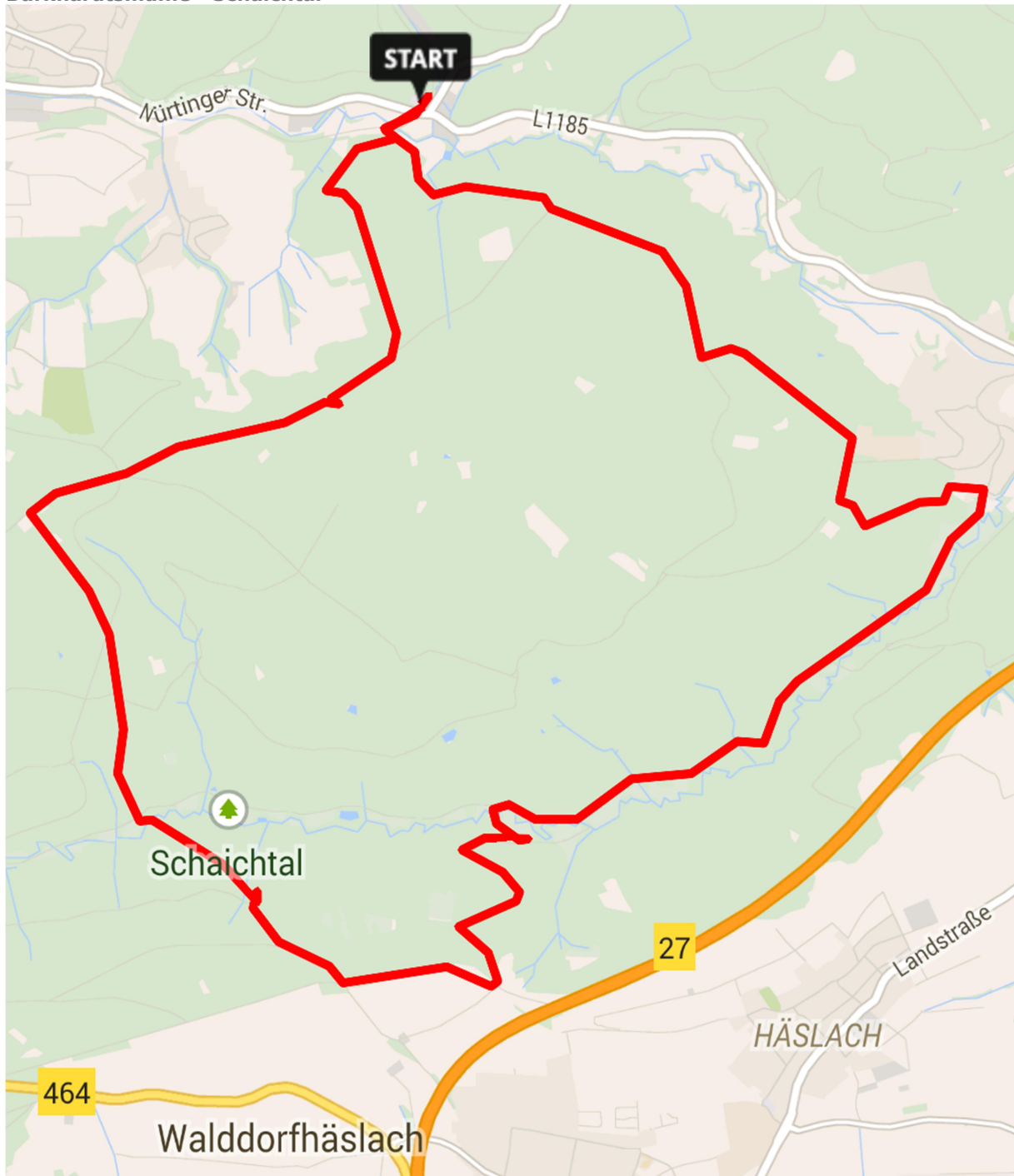
Gehzeit ca.: 3h12m

Höhendifferenz ca.: 651m ↑

Hausener Felsen (250m)

Wanderung Felsenrunde

Burkhardtsmühle - Schaichtal



09.04.2015  
Burkhardtsmühle - Schaichtal  
Länge: 17,6km  
Gehzeit ca.: 3h37m  
Höhendifferenz ca.: 600m ↑

**Hinweis:** Sulzeiche (450 Jahre alt), Mammutbäume aus der Wilhelmasaat