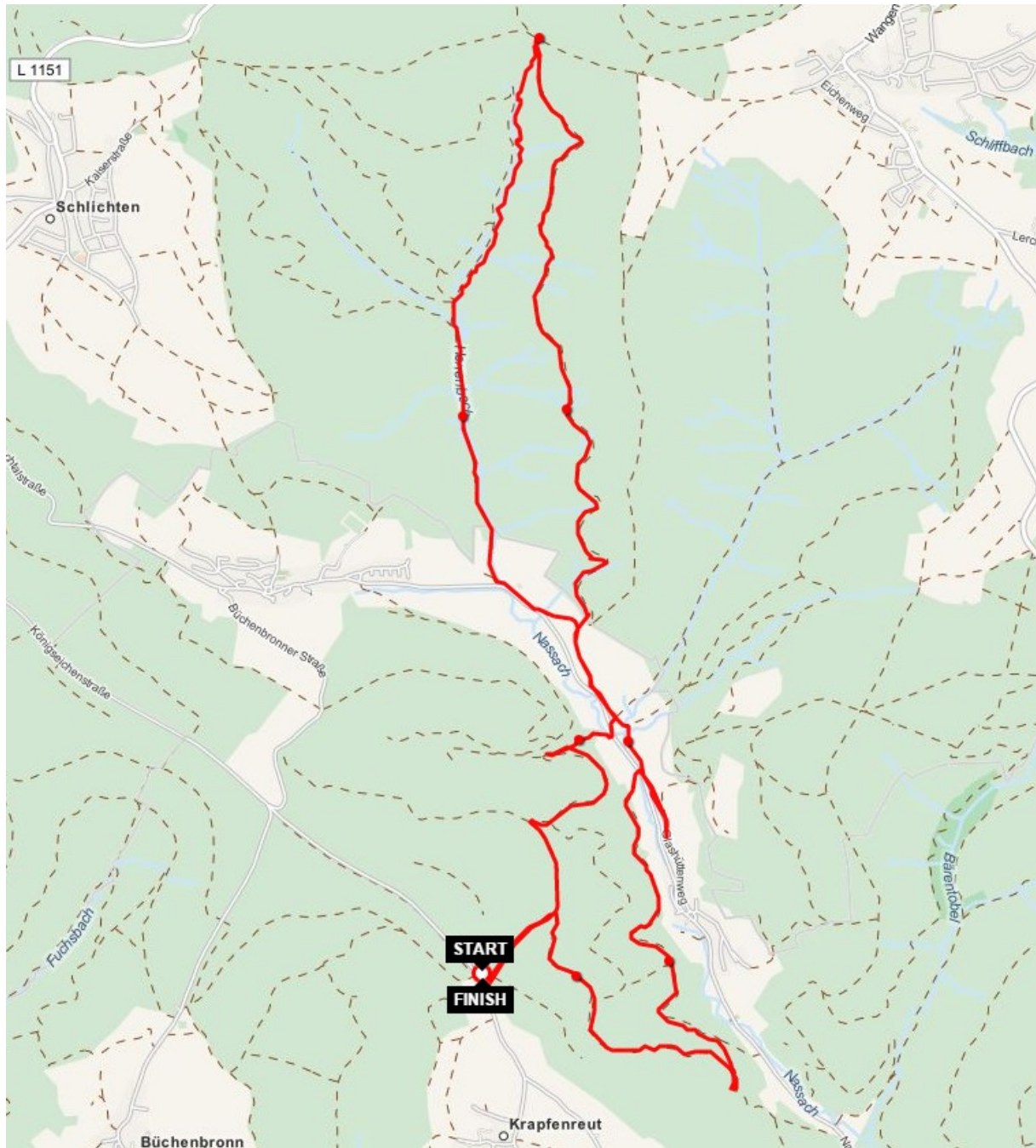


Krapfenreuth - Nassach - Oberberken



02.11.2014

Krapfenreuth - Nassach

Oberberken - Nassach

Besenwirtschaft Layer

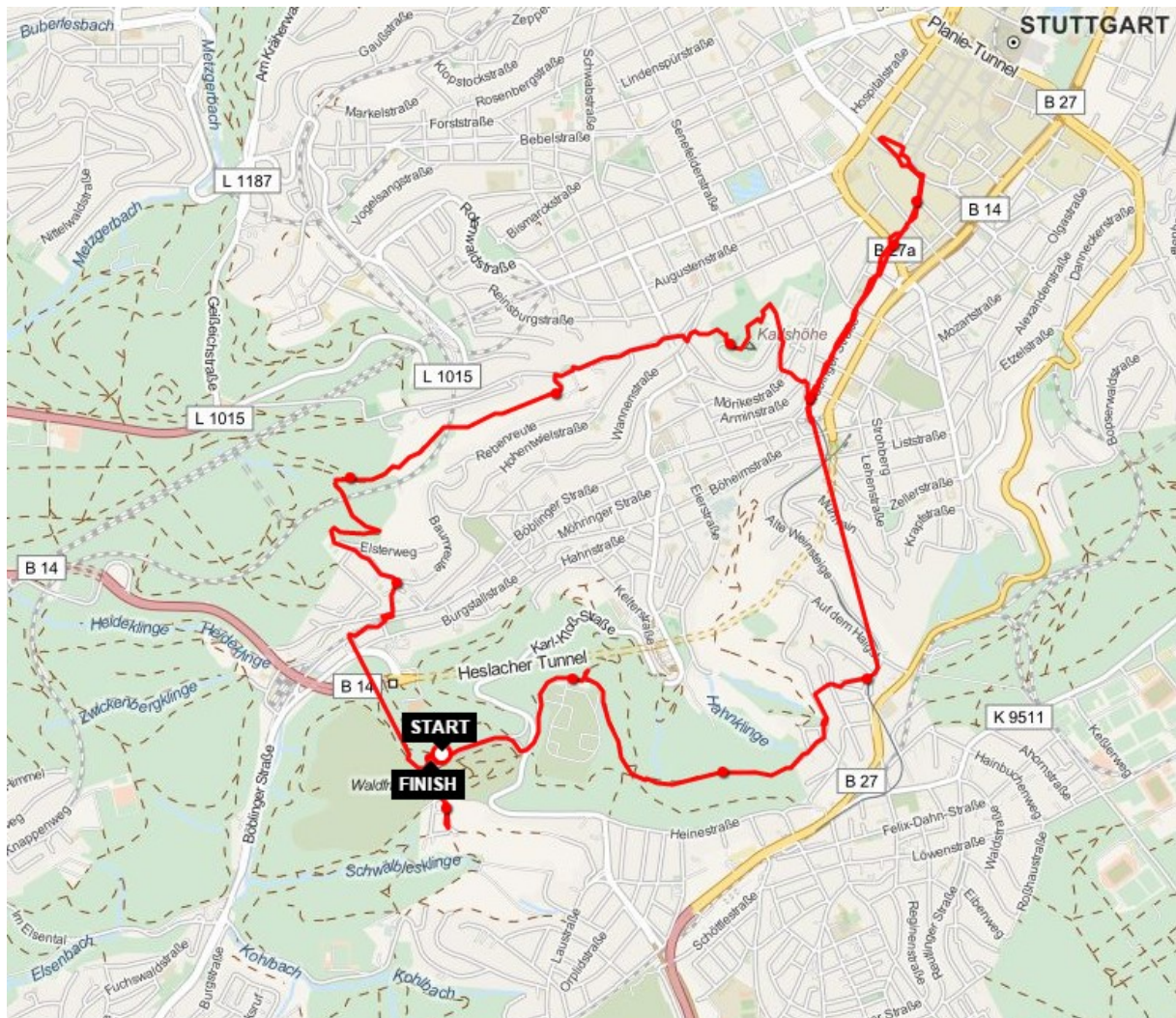
Länge: 14,9km

Gehzeit ca.: 2h46m

Höhendifferenz ca.: 527m ↑

Höhendifferenz ca.: 534m ↓

## Blaustrümpflerweg



26.10.2014

Blaustrümpflerweg

Heslach - Zacke - Karlshöhe

Standseilbahn-Heslach

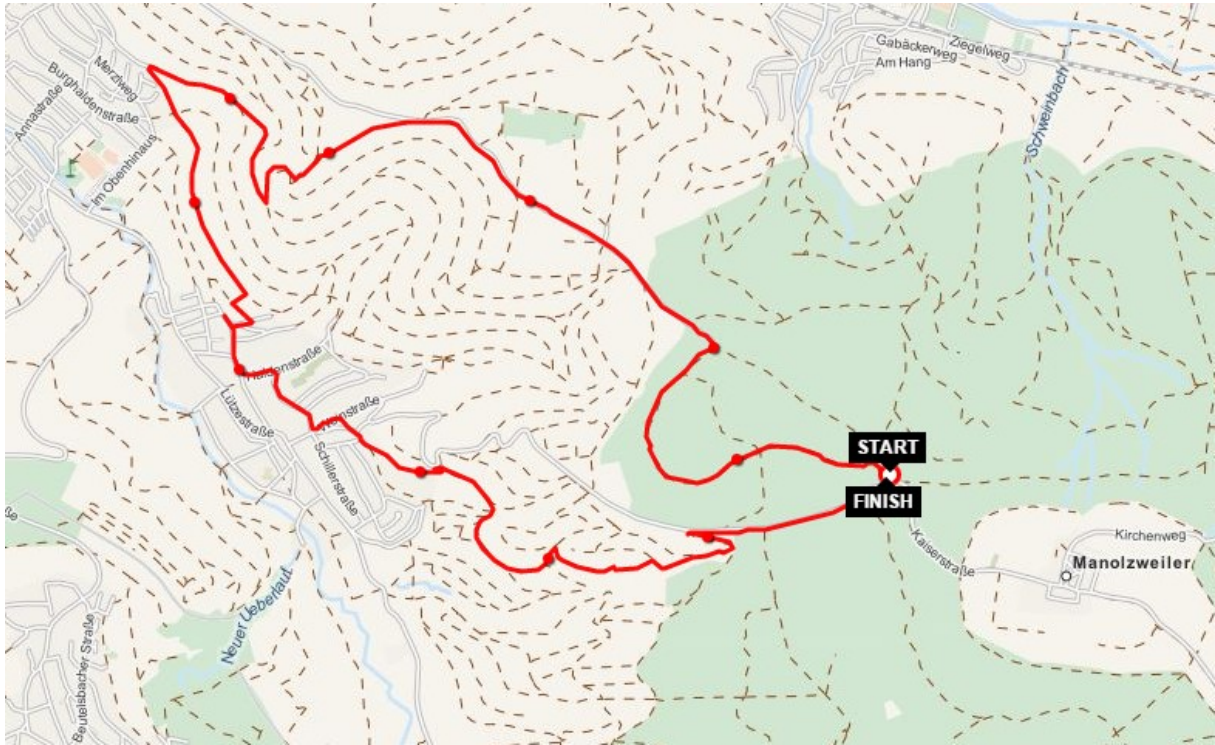
Länge: 11,25km (inkl. Abstecher in die Innenstadt)

Gehzeit ca.: 2h36m

Höhendifferenz ca.: 516m ↑

Höhendifferenz ca.: 527m ↓

Manolzweiler - Schnait



25.10.2014

Manolzweiler

Schnait

Beutelsbach

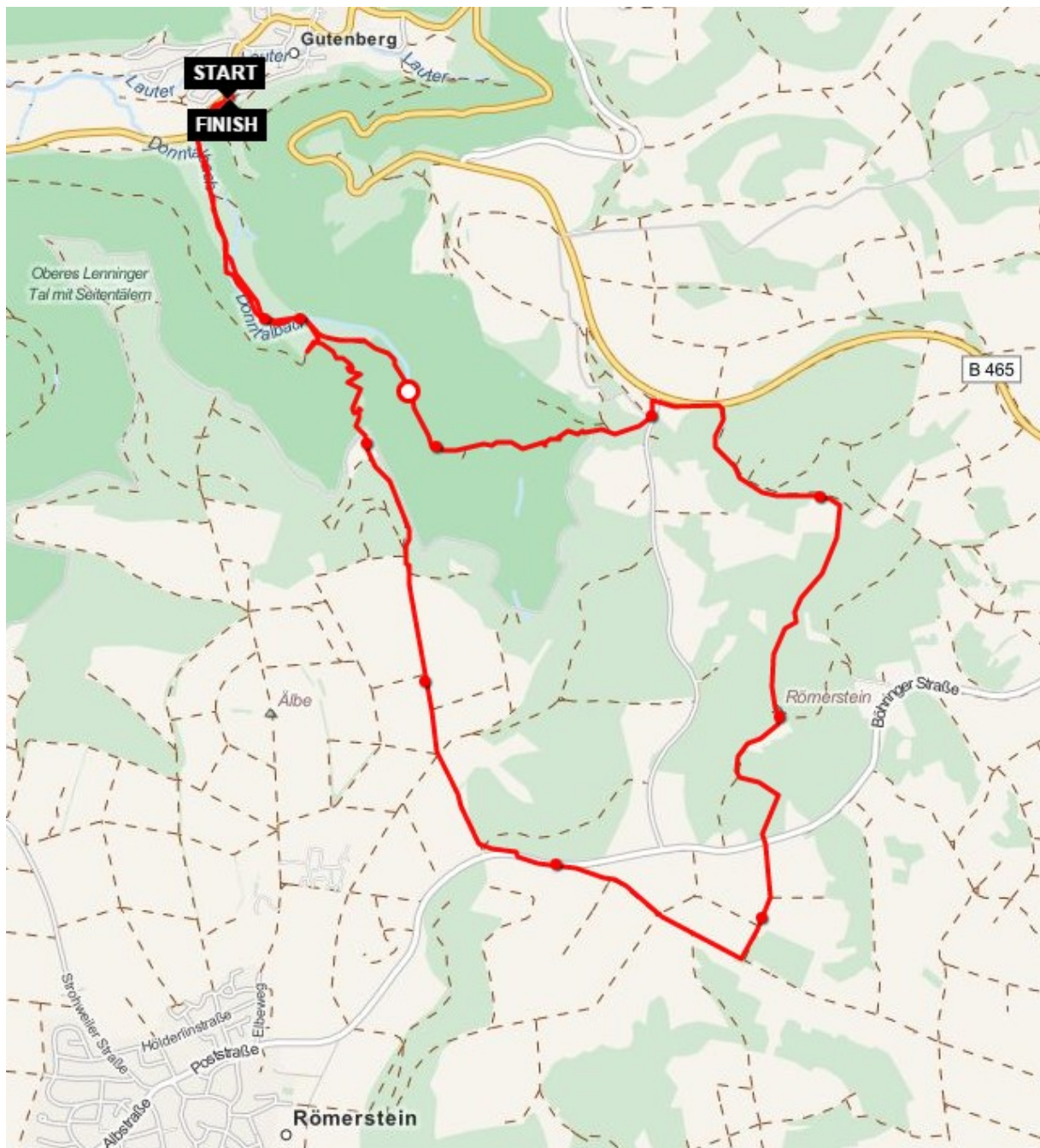
Länge: 10,67km

Gehzeit ca.: 2h23m

Höhendifferenz ca.: 315m ↑

Höhendifferenz ca.: 330m ↓

Gutenberg - Römerstein



19.10.2014

Gutenberg

Römerstein

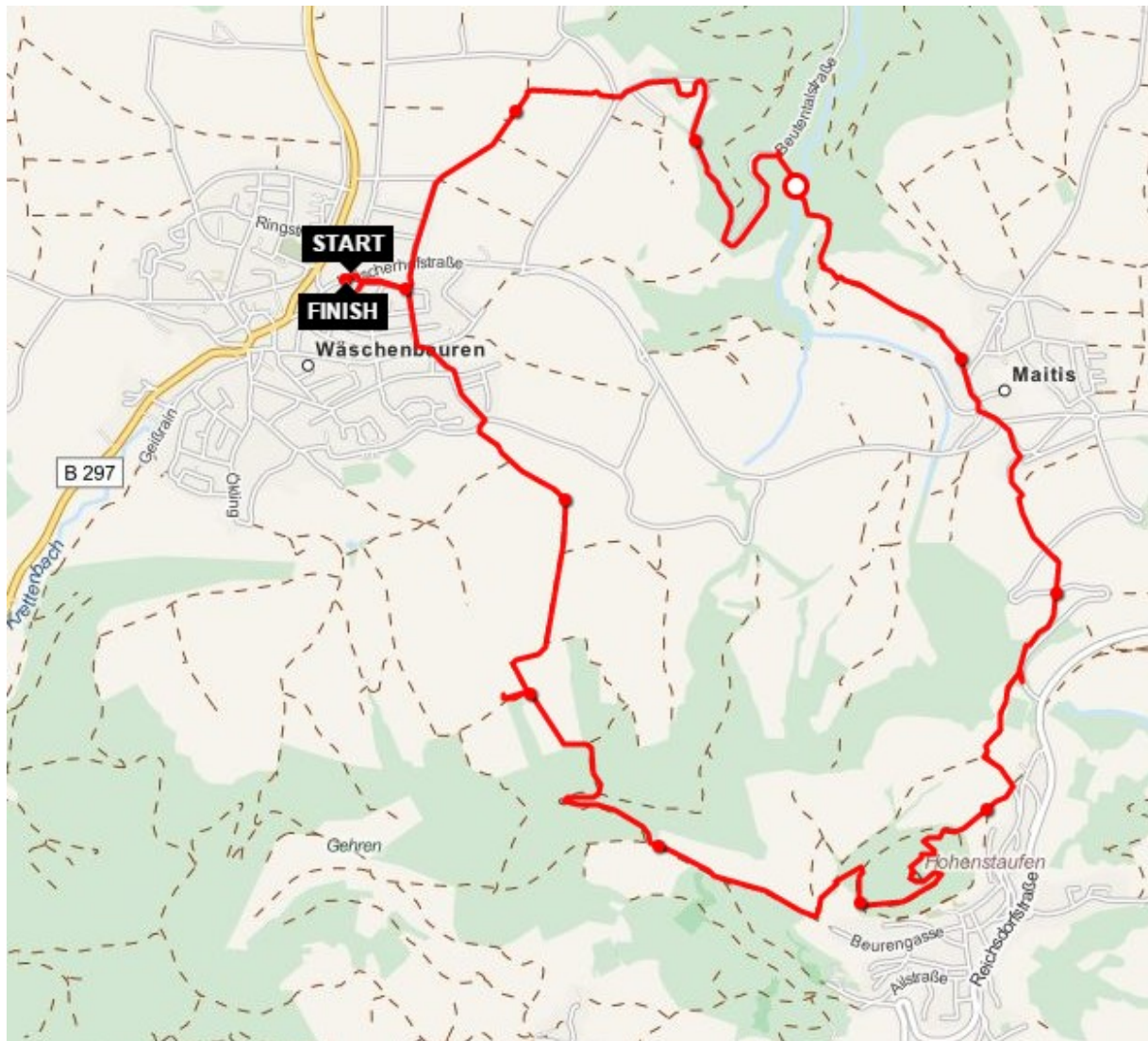
Länge: 11,14km

Gehzeit ca.: 2h38m

Höhendifferenz ca.: 442m ↑

Höhendifferenz ca.: 469m ↓

Wäschenbeuren - Hohenstaufen



05.10.2014

Wäschenbeuren

Hohenstaufen

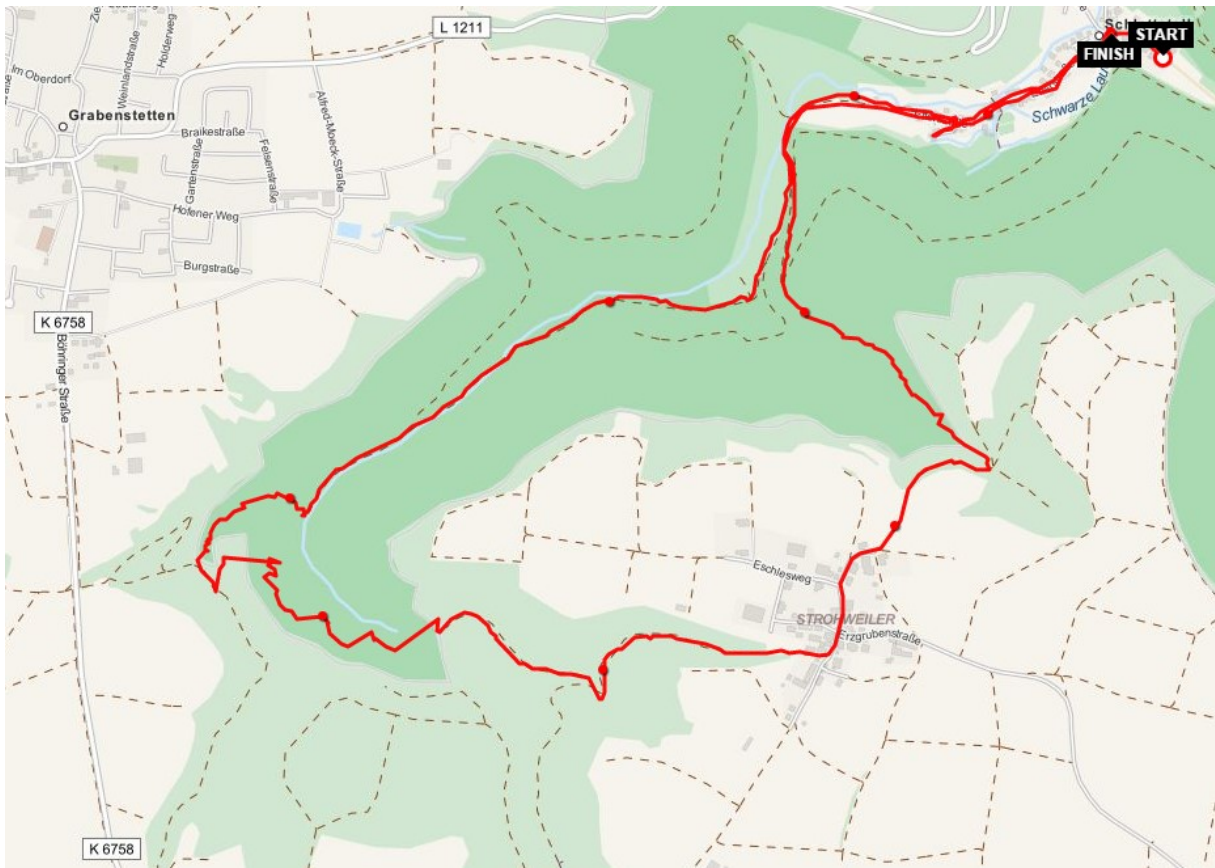
Länge: 11,44km

Gehzeit ca.: 2h30m

Höhendifferenz ca.: 425m ↑

Höhendifferenz ca.: 452m ↓

## Schlattstall



28.09.2014

Schlattstall

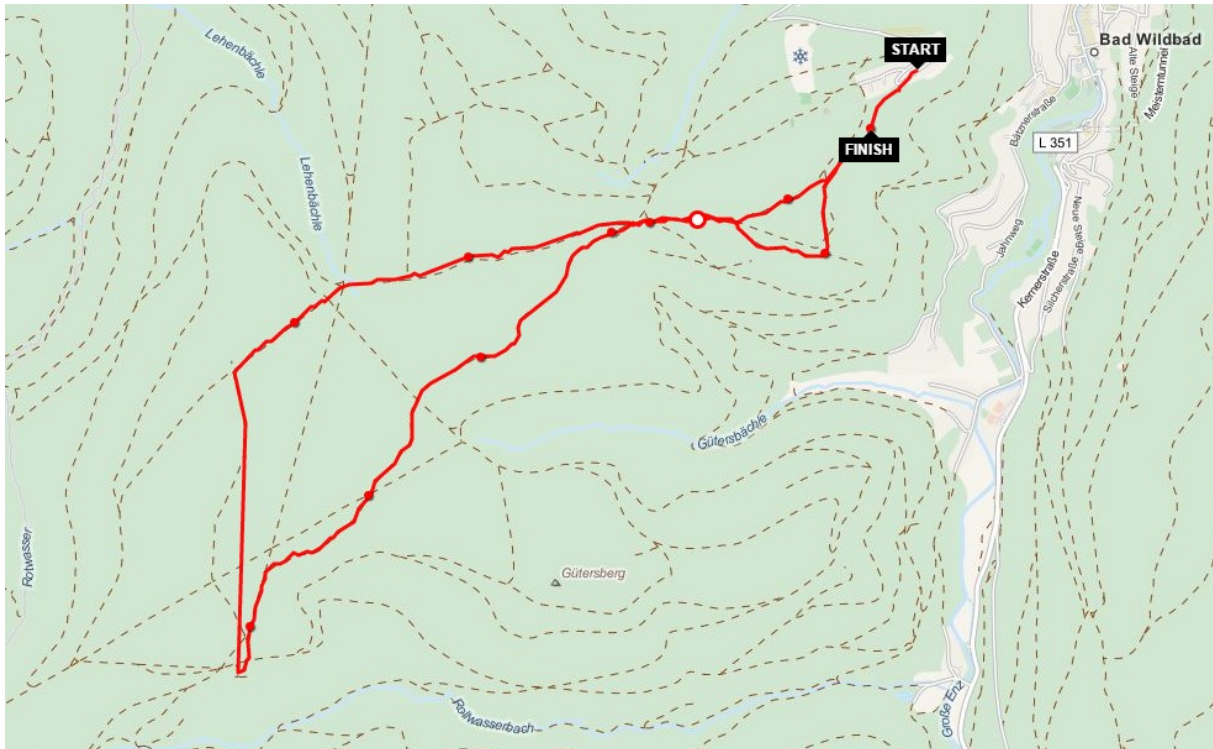
Länge: 8,42km

Gehzeit ca.: 2h15m

Höhendifferenz ca.: 408m ↑

Höhendifferenz ca.: 414m ↓

Bad Wildbad - Sommerberg



06.09.2014

Bad-Wildbad

Sommerberg (Zahnradbahn) - Grünhütte

Länge: 9,76km

Gehzeit ca.: 2h00m

Höhendifferenz ca.: 384m ↑

Höhendifferenz ca.: 368m ↓

## Bebenhausen



24.08.2014

Bebenhausen

Schönbuch

Länge: 15,75km

Gehzeit ca.: 3h10m

Höhendifferenz ca.: 350m ↑

Höhendifferenz ca.: 348m ↓



## 1. Mai Wanderung - OGV-Bünzwangen - AOE-Büchenbronn



01.05.2014

Bünzwangen

OGV-Hütte

Ebersbach

Büchenbronn

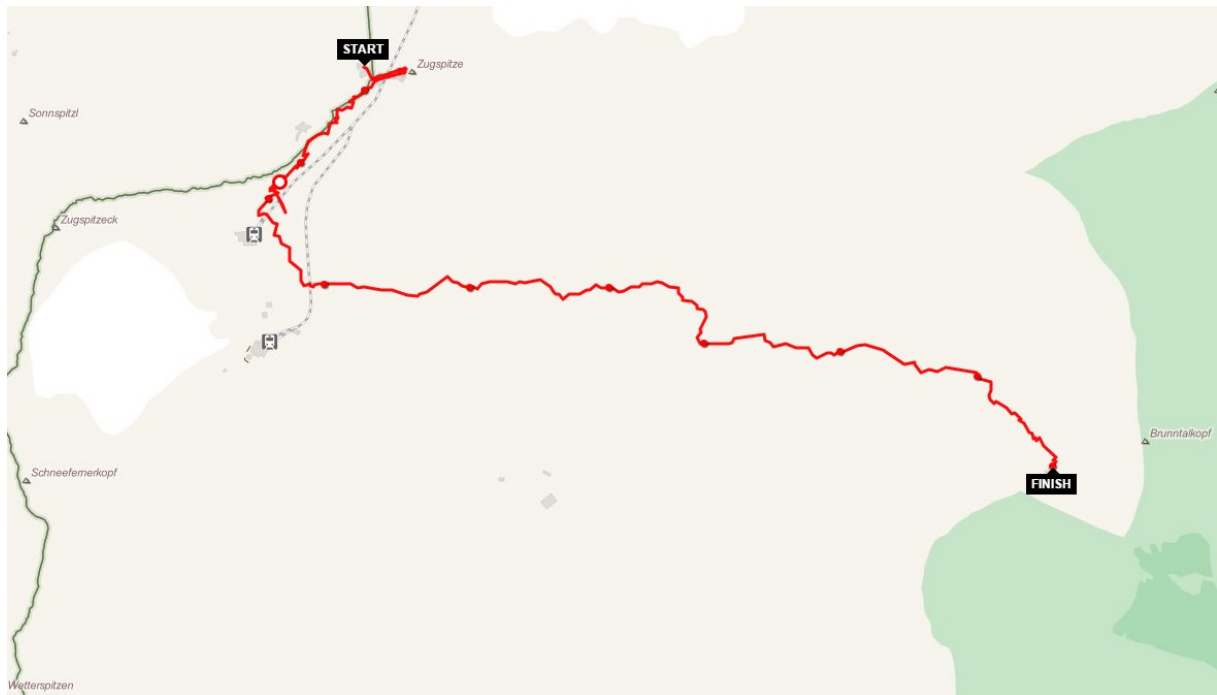
Länge: 21,57km

Gehzeit ca.: 4h45m

Höhendifferenz ca.: 474m ↑

Höhendifferenz ca.: 465m ↓

TRAUB-Wanderung Teil 1/2: Zugspitze - Knorrhütte



25.07.2014

Zugspitze

Knorrhütte

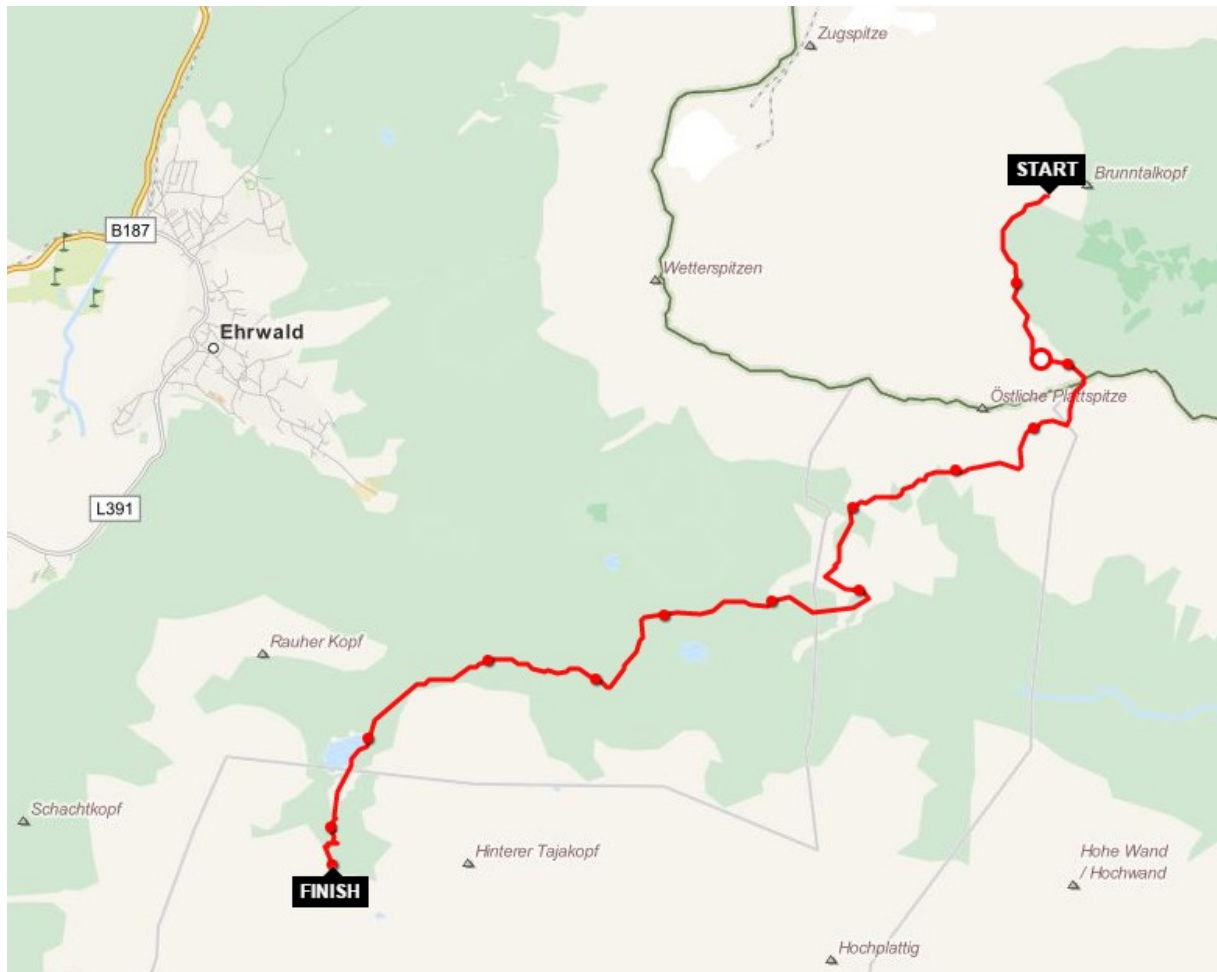
Länge: 5,0km

Gehzeit ca.: 2h06m

Höhendifferenz ca.: 100m ↑

Höhendifferenz ca.: 1015m ↓

## TRAUB-Wanderung Teil 2/2: Knorrhütte - Coburger Hütte



26.07.2014

Knorrhütte

Coburger Hütte

Länge: 12,6km

Gehzeit ca.: 3h42m

Höhendifferenz ca.: 741m ↑

Höhendifferenz ca.: 872m ↓

27.07.2014

Coburger Hütte

Abstieg

Länge: 4,1km

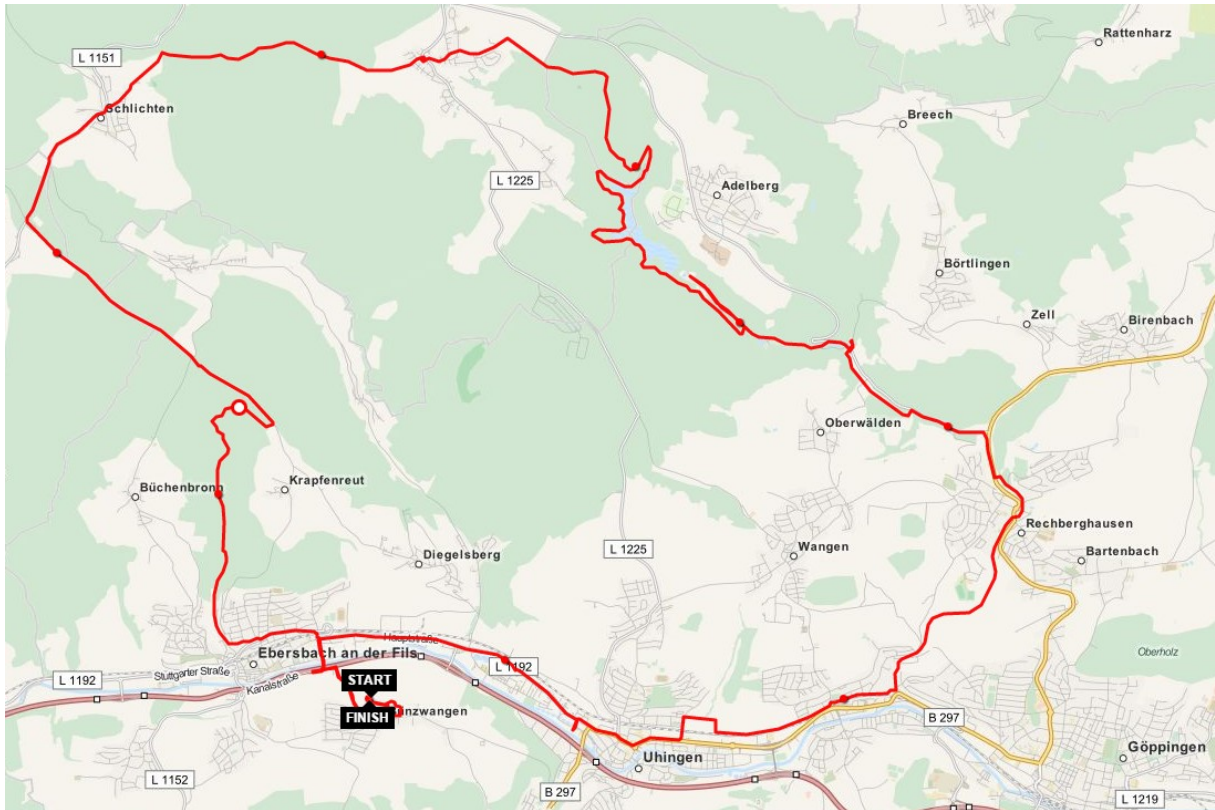
Gehzeit ca.: 2h00m

Höhendifferenz ca.: 56m ↑

Höhendifferenz ca.: 929m ↓

Tourenplanung - Quelle outdooractive.com

Radtour: Bünzwangen - Schlichten - Adelberg - Rechberghausen



19.07.2014

Bünzwangen

Schlichten

Adelberg

Rechberghausen

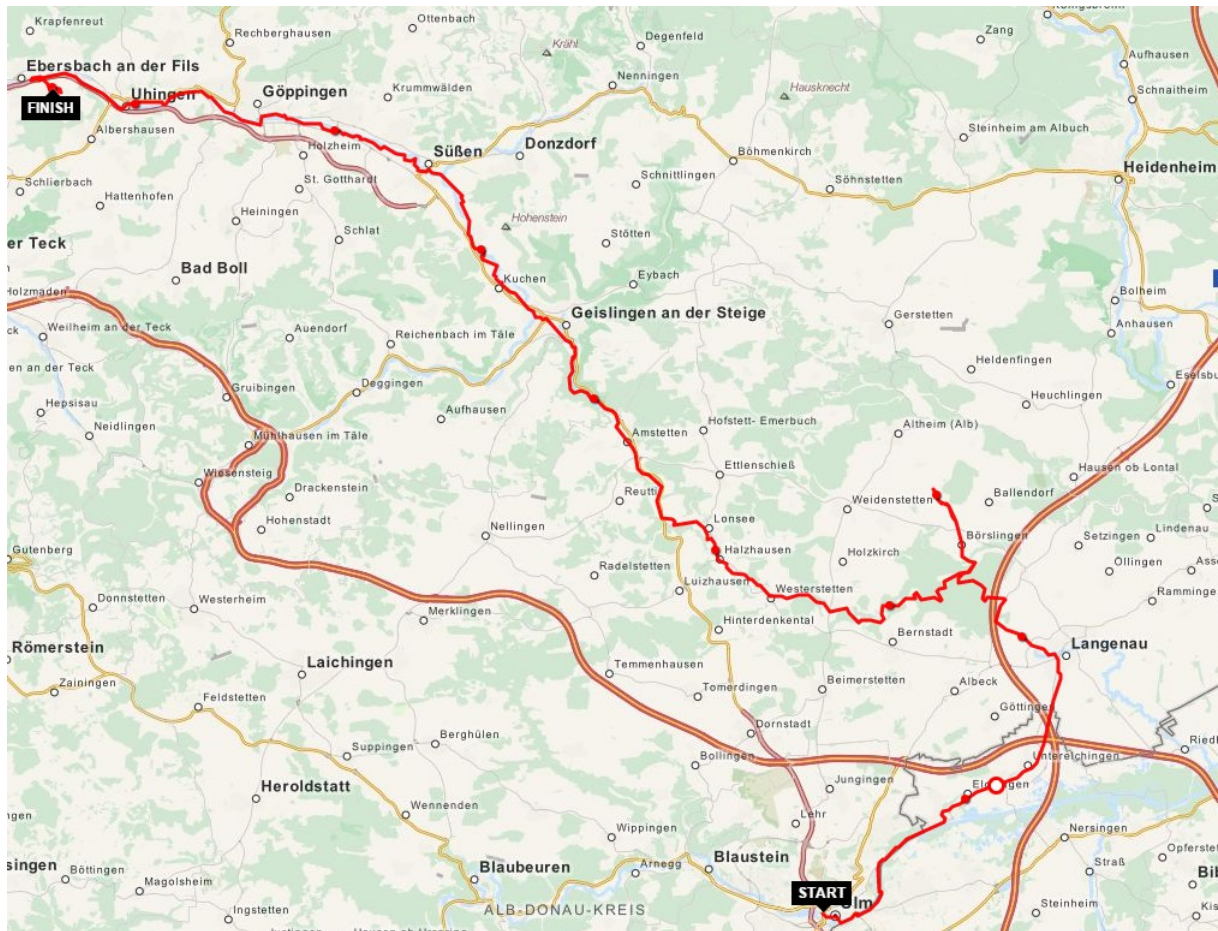
Länge: 44,55km

Fahrzeit ca.: 2h18m

Höhendifferenz ca.: 453m ↑

Höhendifferenz ca.: 454m ↓

TRAUB-Radtour: Ulm - Langenau - Lonetal - Bünzwangen



06.07.2014

Ulm

Langenau

Lonetal

Bünzwangen

Länge: 97,70km

Fahrzeit ca.: 4h58m

Höhendifferenz ca.: 363m ↑

Höhendifferenz ca.: 530m ↓